

REKONSTRUKCE VODOVODU A KANALIZACE DOLNÍ NĚMČICE

Předané doklady:

- **MěÚ Dačice, SÚ, SUÚ/25544-19, 15. 11. 019, PM 19. 12. 2019 Územní ROZHODNUTÍ**
- MěÚ Dačice, OŽP, OŽP/24847-18, 11. 10. 2018, souhrnné stanovisko odboru OŽP
- MěÚ Dačice, OŽP/3133-19, 7. 2. 2019, ZS §104
- MěÚ Dačice, OŽP, OŽP/28525-18, 28. 11. 2018, vyjádření §18
- MěÚ Dačice, OŽP, OŽP/5178-19, 18. 3. 2019, ZS §12, kácení
- MěÚ Dačice, OŽP, OŽP/6759-19, 25. 3. 2019, ZS, kácení
- MěÚ Dačice, OŽP, DACI/8004/20/OŽP, 8. 4. 2020, ZS
- MěÚ Dačice, OŽP, OŽP/1128-19, 14. 1. 2019, ZS, §4 VKP
- MěÚ Dačice, OŽP, OŽP/12492-19, 29. 5. 2019, §7 odst.4 ZPF
- MěÚ Dačice, OŽP, OŽP/26297-18, 30. 10. 2018, §7 odst.4 ZPF
- MěÚ Dačice, ÚP, SOÚ/6802-19/21-2019/CEKT, 25. 6. 2019
- MěÚ Dačice, doprava, ODO/17180-19/NOVM, 24. 7. 2019, ZS k vydání ÚR
- MěÚ Dačice, doprava, ODO/6151-19/NOVM, 14. 3. 2019, ZS k vydání ÚR
- MěÚ Dačice, doprava, ODO/23995-18/NOVM, 2. 10. 2018, ZS k vydání ÚR
- MěÚ Dačice, doprava, ODO/25131-18/NOVM, 18. 10. 2018, ZS - umístění sítí v OP
- SÚS, SÚSJH/TSÚZU8547/2019/Kr, 19. 6. 2019
- SÚS, SÚSJH/TSÚ14636/2018/Kr, 12. 10. 2018
- Povodí Moravy, PM-10793/2020/5203/Ko, 10. 3. 2020
- Povodí Moravy, PM-6926/2020/5203/Ko, 3. 3. 2020
- Povodí Moravy, PM-36235/2018/5203/Ou, 19. 11. 2018
- Povodí Moravy, PM-28107/52018/203/Ou, 10. 10. 2018

- ČEVAK a.s., O20070112974, 24. 2. 2020
- ČEVAK a.s., O18040002215, 7. 9. 2018
- KHS, KHSJC 26820/2018/HOK.JH, 16.10.2018
- HZS, HSCB-3976-2/2018 UO-JH, 11.10.2018
- E.ON, T10599-16277121, 2. 10. 2018, plyn - souhlas v OP
- E.ON, J13637-16277119, 21. 9. 2018, elektrika - souhlas v OP

V Českých Budějovicích 20. 7. 2020

VAK projekt s.r.o.
Boženy Němcové 12/2 ①
370 01 České Budějovice
IČ: 281 59 721 DIČ CZ 28159721

Spis. zn.: OSÚ/2760-2019/KRUV
Č. j.: OSÚ/25544-19
Oprávněná úřední osoba: Vít Krušina, tel.: 384 401 232, email: krusina@dacice.cz
Město Dačice, Krajířova č. p. 27, 380 01 Dačice I

Dačice, dne: 15. 11. 2019

18. 11. 2019

Čís. j.: 024/186055-19

Čís. dop.

Zpracov.

Ukl. znak

ROZHODNUTÍ ÚZEMNÍ ROZHODNUTÍ VEŘEJNOU VYHLÁŠKOU

Odbor stavební úřad Městského úřadu Dačice, jako stavební úřad příslušný podle § 13 odst. 1 písm. d) zákona č. 183/2006 Sb., o územním plánování a stavebním řádu (stavební zákon), ve znění pozdějších předpisů (dále jen "stavební zákon"), v územním řízení posoudil podle § 84 až 90 stavebního zákona žádost o vydání rozhodnutí o umístění stavby nebo zařízení (dále jen "rozhodnutí o umístění stavby"), kterou dne 7. 6. 2019 podalo Město Dačice, Krajířova č. p. 27, 380 01 Dačice I (dále jen "žadatel"), a na základě tohoto posouzení:

- I. **Vydává** podle § 79 a 92 stavebního zákona a § 9 vyhlášky č. 503/2006 Sb. v odstavci 1 písm. a) územního rozhodování, územního opatření a stavebního řádu

TOTO ROZHODNUTÍ
NABÝVÁ PLATNOST
DNE 19. 12. 2019

rozhodnutí o umístění stavby

„Rekonstrukce vodovodu a kanalizace Dolní Němčice“ (dále jen "stavba") na pozemku parc. č. 2271/1 (orná půda), parc. č. 2271/7 (orná půda), parc. č. 2331/2 (orná půda), parc. č. 2331/5 (orná půda), parc. č. 2334/2 (vodní plocha), parc. č. 2336/1 (orná půda), parc. č. 2336/6 (orná půda), parc. č. 2771/15 (ostatní plocha), parc. č. 2771/29 (ostatní plocha), parc. č. 2777 (ostatní plocha) v katastrálním území Dačice, st. p. 2 (zastavěná plocha a nádvoří), parc. č. 37/6 (ostatní plocha), parc. č. 446/4 (ostatní plocha), parc. č. 446/15, parc. č. 446/16, parc. č. 451/7 (ostatní plocha), parc. č. 451/12 (ostatní plocha), parc. č. 451/15 (ostatní plocha), parc. č. 451/16 (ostatní plocha), parc. č. 458/2 (ostatní plocha), parc. č. 458/4 (ostatní plocha), parc. č. 458/18, parc. č. 466/1, parc. č. 466/2, parc. č. 489/4, parc. č. 761/3 (ostatní plocha), parc. č. 872/1 (ostatní plocha), parc. č. 1126 (ostatní plocha), parc. č. 1127/5, parc. č. 1130/1 (ostatní plocha), parc. č. 1130/3, parc. č. 1130/4, parc. č. 1131/26, parc. č. 1131/27, parc. č. 1131/45, parc. č. 1131/46, parc. č. 1141/7 (ostatní plocha), parc. č. 1141/17 (ostatní plocha), parc. č. 1141/35, parc. č. 1141/39, parc. č. 1220/4, p. p. k. 464, p. p. k. 465, p. p. k. 876 v katastrálním území Dolní Němčice.

Druh a účel umísťované stavby:

Jedná se o změnu dokončené stavby a novostavbu kanalizační a vodovodní sítě, spojenou se stavbou nové čerpací stanice v areálu ČOV obce Dolní Němčice a současným položením kabelové chráničky pro budoucí komunikační propojení obce Dolní Němčice a města Dačice optickým kabelem.

Stavba je členěna na stavební objekty:

SO – 01 Oddílná kanalizace – řeší oddělení dešťových a splaškových vod. Stávající stoková síť bude sloužit jako dešťová kanalizace (SO – 01.2), nové kanalizační rozvody budou sloužit jako splašková kanalizace (SO – 01.1).

SO – 02 Vodovod – řeší obnovu vodovodních řadů.

SO – 03 Čerpací stanice – bude budována v objektu stávající šterbinové nádrže ČOV v obci a budou do ní svedeny splaškové vody.

SO – 04 Výtlačný kanalizační řad – řeší odvod splaškových vod z obce Dolní Němčice a výhledově i z obcí Lipolec a Hostkovice, do gravitační kanalizační sítě města Dačice, s následným odvodem splaškových vod na ČOV Dačice.

SO – 05 Kabelová chránička – výhledově řeší propojení obce Dolní Němčice a města Dačice prostřednictvím vedení optického komunikačního kabelu. Součástí je pouze uložení kabelové chráničky pro budoucí protažení optického kabelu, bez nutnosti provádění výkopových prací.

- Stávající jednotná gravitační kanalizace v místní části Dolní Němčice bude nově využívána pouze jako dešťová kanalizace. Dešťové vody budou stávajícím potrubím zavedeny do areálu ČOV, kde budou přes ruční česle a lapák písku svedeny na stávající biologické dočišťovací nádrže. Při větších srážkových průtocích bude část srážkových vod odváděna do nádrží prostřednictvím odlehčovací komory již před mechanickým čištěním.
- V celé místní části bude vybudována nová oddílná splašková kanalizační síť, kterou budou splaškové vody svedeny do stávající šterbinové nádrže v areálu ČOV. Šterbinová nádrž bude stavebně upravena

- přestavěna na čerpací stanici s akumulacním prostorem a suchou jámkou s čerpadly. Z čerpací stanice budou splaškové odpadní vody výtlačkem odvedeny do gravitační kanalizace města Dačice a jejím prostřednictvím svedeny na ČOV Dačice.
- Současně s pokládkou kanalizačního potrubí bude do výkopu uložena zemní kabelová chránička pro budoucí vedení komunikačního optického kabelu, propojujícího Dačice s obcí Dolní Němčice. Budoucí optický kabel bude následně pouze protažen připravenou kabelovou chráničkou, bez nutnosti provádění výkopové rýhy pro jeho uložení.

Umístění stavby na pozemku:

Stavba bude umístěna na pozemcích parc. č. 2271/1 (orná půda), parc. č. 2271/7 (orná půda), parc. č. 2331/2 (orná půda), parc. č. 2331/5 (orná půda), parc. č. 2334/2 (vodní plocha), parc. č. 2336/1 (orná půda), parc. č. 2336/6 (orná půda), parc. č. 2771/15 (ostatní plocha), parc. č. 2771/29 (ostatní plocha), parc. č. 2777 (ostatní plocha) vše v katastrálním území Dačice

a st. p. 2 (zastavěná plocha a nádvoří), parc. č. 37/6 (ostatní plocha), parc. č. 446/4 (ostatní plocha), parc. č. 446/15, parc. č. 446/16, parc. č. 451/7 (ostatní plocha), parc. č. 451/12 (ostatní plocha), parc. č. 451/15 (ostatní plocha), parc. č. 451/16 (ostatní plocha), parc. č. 458/2 (ostatní plocha), parc. č. 458/4 (ostatní plocha), parc. č. 458/18, parc. č. 466/1, parc. č. 466/2, parc. č. 489/4, parc. č. 761/3 (ostatní plocha), parc. č. 872/1 (ostatní plocha), parc. č. 1126 (ostatní plocha), parc. č. 1127/5, parc. č. 1130/1 (ostatní plocha), parc. č. 1130/3, parc. č. 1130/4, parc. č. 1131/26, parc. č. 1131/27, parc. č. 1131/45, parc. č. 1131/46, parc. č. 1141/7 (ostatní plocha), parc. č. 1141/17 (ostatní plocha), parc. č. 1141/35, parc. č. 1141/39, parc. č. 1220/4, p. p. k. 464, p. p. k. 465, p. p. k. 876 vše v katastrálním území Dolní Němčice.

Určení prostorového řešení stavby:

Kanalizační a vodovodní síť, stavba nové čerpací stanice a kabelová chránička pro budoucí komunikační propojení optickým kabelem budou prostorově umístěny v souladu se schválenou projektovou dokumentací, ve výškách a hloubkách v závislosti na použitých chráničkách a křížení s komunikacemi, vodním tokem a inženýrskými sítěmi.

Vymezení území dotčeného vlivy stavby:

V obci Dolní Němčice bude stavba objektů SO-01 a SO-02 probíhat ve starší i nové zástavbě rodinných domů, zemědělských usedlostí a technické infrastruktury zastavěného území obce. Čerpací stanice SO-03 je situována ve stávajícím objektu šterbinové nádrže v oploceném areálu ČOV. Trasa výtlačku SO-04 je navržena převážně na pozemku komunikace č. III/1519, v zeleném pásu podél komunikace. Omezené budou trasou dotčeny zatravněné plochy, louky a pole soukromých pozemků.

Stavbou dotčené plochy se nacházejí v intravilánu i extravilánu obce Dolní Němčice, v k. ú. Dolní Němčice a v nezastavěném území extravilánu města Dačice, v k. ú. Dačice, v ploše dopravní infrastruktury, ploše veřejných prostranství, ploše smíšené obytné, ploše veřejné a sídelní zeleně, ploše vodní a vodohospodářské, ploše smíšené nezastavěného území a ploše občanského vybavení. V těchto plochách je technická infrastruktura přípustným využitím a jejich využití nebude realizací záměru potlačeno či narušeno.

Realizací stavby nedojde ke změně odtokových poměrů v dotčeném území. Vzdušnickové a kalníkové šachty výtlačného řadu jsou navrženy mimo příkop a proto nebudou bránit přirozenému odtoku vody. Sousední pozemky nebudou stavebními pracemi ovlivněny. V předmětných lokalitách bude při stavbě pro přístup k nemovitostem od hranice pozemku, resp. plotu, vynechán průchozí pruh v šířce 1,5m, který může být v případě nutnosti v některých místech zúžen na šířku 1,10m. Přes výkopy budou v obydleném úseku stavby zřízeny v dostatečných vzdálenostech přechody. Přístup k sousedním pozemkům bude zachován po celou dobu výstavby, s výjimkou výstavby výtlačného řadu (SO-04), kdy budou sousední pozemky v době realizace dočasně dotčeny manipulačním pruhem. Stavba je v celém rozsahu přístupná z přilehlých veřejných komunikací. Při stavbě výtlačného řadu dojde podél komunikace III/1519 k pokácení 22 ks vzrostlých dřevin. Na dotčených pozemcích bude po ukončení stavebních prací provedena technická a biologická rekultivace a veškeré pozemky budou uvedeny do původního stavu, s plynulou návazností na okolní terén. Zatravněné plochy budou po dokončení stavebních prací osety travním semenem.

II. Stanoví podmínky pro umístění stavby:

1. Stavba bude umístěna podle schválené projektové dokumentace, kterou vypracovala v srpnu 2018 spol. VAKprojekt s. r. o., Boženy Němcové 12/2, 370 80 České Budějovice, IČ 281 59 721; zodpovědný projektant Ing. Jiří Pudil, autorizovaný inženýr pro technologická zařízení staveb a vodohospodářské stavby, ČKAIT 0100843.

2. Stavba bude umístěna v souladu s grafickou přílohou rozhodnutí C.2.1-CELKOVÝ SITUAČNÍ VÝKRES-SO-01,02,05, C.2.2-CELKOVÝ SITUAČNÍ VÝKRES-SO-01,02, C.2.3-CELKOVÝ SITUAČNÍ VÝKRES-SO-01,02, C.2.4-CELKOVÝ SITUAČNÍ VÝKRES-SO-03,04,05, která obsahuje výkres současného stavu území v měřítku 1:1000 se zakreslením stavebního pozemku, požadovaným umístěním stavby a s vyznačením vazeb a vlivů na okolí, zejména vzdáleností od hranic pozemku a sousedních staveb.
3. Před zahájením zemních prací je stavebník - investor povinen zajistit vytyčení všech podzemních i nadzemních sítí, aby nedošlo k jejich případnému poškození a dodržet podmínky ochrany těchto sítí stanovené jejich správci:
 - a) CETIN, Česká telekomunikační infrastruktura a.s., Olšanská 2681/6, 130 00 Praha 3 - Vyjádření o existenci sítě elektronických komunikací a Všeobecné podmínky ochrany sítě elektronických komunikací společnosti Česká telekomunikační infrastruktura a.s., ze dne 13. 9. 2019, pod č. j. 745762/19/19.
 - b) E. ON Distribuce, a. s., F. A. Gerstnera 2151/6, 370 01 České Budějovice - Vyjádření o existenci distribuční soustavy (plyn) ve vlastnictví E. ON Distribuce, a. s. a podmínkách práce v jeho blízkosti, ze dne 2. 10. 2018, pod zn. T10599-16277121.
 - c) E. ON Distribuce, a. s., F. A. Gerstnera 2151/6, 370 01 České Budějovice - Vyjádření o existenci distribuční soustavy (elektrická síť) ve vlastnictví E. ON Distribuce, a. s. a podmínkách práce v jeho blízkosti, ze dne 21. 9. 2018, pod zn. J3637-16277119.
 - d) ČEVAK, a. s., Severní 8/2264, 370 10 České Budějovice – Dolní Němčice, rekonstrukce vodovodu a kanalizace (územní a stavební povolení), ze dne 5. 10. 2018, č. j. O18040002451.
4. Stavebník zajistí vytyčení prostorové polohy staveb oprávněným zeměměřičem.
5. Při provádění stavby je nutno dodržovat předpisy týkající se bezpečnosti práce a použitých technických zařízení na stavbě, zejména nařízení vlády č. 591/2006 Sb., o bližších minimálních požadavcích na bezpečnost a ochranu zdraví při práci na staveništích, v platném znění a zajistit ochranu zdraví a života osob na staveništi.
6. Při provádění budou dodržena ustanovení vyhlášky č. 268/2009 Sb., o technických požadavcích na stavby, v platném znění.
7. Při realizaci stavby musí mít stavebník na zřeteli zejména ochranu života a zdraví osob nebo zvířat, ochranu životního prostředí a majetku i šetnost k sousedství (o zahájení prací v dostatečném předstihu informovat osoby těmito pracemi přímo dotčené, respektovat práva vlastníků sousedních pozemků a staveb).
8. Stavba proběhne na území s archeologickými nálezy a její realizace je z hlediska památkové péče možná za podmínky, že stavebník podle § 22 odst. 2 zák. č. 20/1987 Sb. v platném znění oznámí zahájení výkopových prací s dostatečným předstihem na Archeologický ústav AV ČR a umožní jemu nebo oprávněné organizaci provést na dotčeném území záchranný archeologický výzkum.
9. Při přípravě a realizaci stavby budou dodrženy podmínky dotčených správních úřadů, uvedené v těchto vyjádřeních:
 - a) MěÚ Dačice, odbor životního prostředí, Krajčírova 27, 380 13 Dačice - Vyjádření k projektové dokumentaci, ze dne 11. 10. 2018, pod č. j. OŽP/24847-18, sp. zn. 400-2018/MULJ.
 - b) MěÚ Dačice, odbor životního prostředí, Krajčírova 27, 380 13 Dačice – Závazné stanovisko podle § 104 odst. 9 zákona č. 254/2001 Sb., vodní zákon, ze dne 7. 2. 2019, pod č. j. OŽP/3133-19, sp. zn. 573-2019/MATH, souhlas za podmínek:
 - *Záměr je v souladu s Plánem rozvoje vodovodů a kanalizací na území Jihočeského kraje. Z hlediska zájmů daných platným Národním plánem povodí Dunaje a Plánem dílčího povodí Dyje je uvedený záměr možný, protože lze předpokládat, že záměrem nedojde ke zhoršení chemického stavu a ekologického stavu/ potenciálu dotčených útvarů povrchových vod a chemického a kvantitativního stavu podzemních vod, a že nebude znemožněno dosažení jejich dobrého stavu/ potenciálu. Uvedený záměr nebude mít vzhledem ke svému charakteru, velikosti a dopadu vliv na stav vodního útvaru. Po posouzení souladu daného záměru s výše uvedenými platnými dokumenty vydal vodoprávní úřad závazné stanovisko podle § 104 odst. 9 vodního zákona.*
 - c) MěÚ Dačice, odbor životního prostředí, Krajčírova 27, 380 13 Dačice – Závazné stanovisko, podle § 12 odst. 2 zákona č. 114/1992 Sb., o ochraně přírody, ze dne 18. 3. 2019, pod č. j. OŽP/5178-19, sp. zn. 842-2019/SKOL.

- d) MěÚ Dačice, odbor životního prostředí, Krajířova 27, 380 13 Dačice – Závazné stanovisko, podle § 4 odst. 2 zákona č. 114/1992 Sb., o ochraně přírody, ze dne 14. 1. 2019, pod č. j. OŽP/1128-19, sp. zn. 152-2019/SKOL.
- e) MěÚ Dačice, odbor životního prostředí, Krajířova 27, 380 13 Dačice – Vyjádření podle § 7 odst. 4 zákona č. 334/1992 Sb., o ochraně zemědělského půdního fondu, ze dne 20. 5. 2019, pod č. j. OŽP/12492-19, sp. zn. 727-2019/KALV.
- f) MěÚ Dačice, odbor životního prostředí, Krajířova 27, 380 13 Dačice – Vyjádření podle § 7 odst. 4 zákona č. 334/1992 Sb., o ochraně zemědělského půdního fondu, ze dne 30. 10. 2018, pod č. j. OŽP/26297-18, sp. zn. 173-2018/KALV.
- g) MěÚ Dačice, odbor životního prostředí, Krajířova 27, 380 13 Dačice – Závazné stanovisko podle § 76 odst. 1 zákona č. 114/1992 Sb., o ochraně přírody a krajiny, ze dne 25. 3. 2019, pod č. j. OŽP/6759-19, sp. zn. 1031-2019/SKOL.
- h) MěÚ Dačice, odbor dopravy, Krajířova 27, 380 13 Dačice – Závazné stanovisko k žádosti o vydání územního rozhodnutí, ze dne 14. 3. 2019, č. j. ODO/6151-19/NOVM, spis. č. 729/2018, souhlas za podmínek:
- *Umístění kanalizačního potrubí v extravilánu obce ve vzdálenosti menší jak 15m od osy silnice podléhá vydání závazného stanoviska o umístění sítí v ochranném pásmu komunikace, které vydá MěÚ Dačice, odbor dopravy (viz § 32 odst. 3 zákona o pozemních komunikacích).*
 - *K žádosti o závazné stanovisko o umístění sítí v ochranném pásmu silnice III/1519 bude doložena situace se zákresem vzdálenosti kanalizačního potrubí od osy komunikace.*
 - *Stavba bude prováděna při úplné uzavírci silnice III/1519v průtahu obce Dolní Němčice a místních komunikacích ve vlastnictví města Dačice. Součástí dokumentace je situační výkres dopravně inženýrských opatření pro jednotlivé úseky stavby. Objízdné trasy jsou navrženy po silnicích a místních komunikacích. Zhotovitel stavby zajistí před zahájením prací projednání tras objíždek s majetkovými správci dotčených komunikací, Policií ČR, KŘP Jihočeského kraje, DI Jindřichův Hradec a dopravci linkové autobusové dopravy.*
 - *Stavbou bude dotčena silnice III/1519 a místní komunikace v obci Dolní Němčice. Zhotovitel stavby požádá 30 dnů před zahájením stavebních prací o zvláštní užívání a o povolení úplné, popř. částečné uzavírky dotčených komunikací odbor dopravy MěÚ Dačice.*
- i) MěÚ Dačice, odbor dopravy, Krajířova 27, 380 13 Dačice – Závazné stanovisko k žádosti o umístění sítí v ochranném pásmu silnice, ze dne 18. 10. 2018, č. j. ODO/25131-18/NOVM, spis. č. 2999/2018, souhlas za podmínek:
- *Stavba bude situována v km 30,926 až 31,119 silnice II/151 v k. ú. Dačice vpravo ve směru orientace silnice mimo silniční pozemek v ochranném pásmu silnice. Osa kanalizačního řadu bude umístěna ve vzdálenosti 5,1- 5,6m od osy silnice.*
 - *Stavba bude situována v km 0,000 až 1,826silnice III/1519v k. ú. Dačice a k. ú. Dolní Němčice, vlevo ve směru orientace silnice mimo silniční pozemek v ochranném pásmu silnice. Osa kanalizačního řadu bude umístěna ve vzdálenosti 4,2 – 7,7m od osy silnice.*
 - *Umístění stavby v ochranném pásmu silnice II/151 a silnice III/1519 bylo projednáno s majetkovým správcem silnice.*
- j) MěÚ Dačice, odbor stavební úřad, oddělení územního plánování, Krajířova 27, 380 13 Dačice – Závazné stanovisko orgánu územního plánování, ze dne 25. 6. 2019, zn. OSÚ/6802-19/21-2019/CEKT, souhlas za podmínek:
- *Z hlediska souladu s PÚR, ZÚR, ÚP i z hlediska cílů a úkolů územního plánování, konkrétně dle ustanovení §18 odst. 3, 4 a 5 a § 19 odst. 1 stavebního zákona je záměr je přípustný, jestliže bude umístěný a provedený v souladu s ověřenou částí projektové dokumentace, která je přílohou tohoto závazného stanoviska.*
- k) Hasičský záchranný sbor Jihočeského kraje, Územní odbor Jindřichův Hradec, U Knihovny 1176/II, 377 01 Jindřichův Hradec – Závazné stanovisko dotčeného orgánu na úseku požární ochrany, ze dne 11. 10. 2018, č. j. HSCB-3976-2/2018 UO-JH.
- l) Krajská hygienická stanice Jihočeského kraje se sídlem v Českých Budějovicích, Na Sadech 25, 370 71 České Budějovice – Závazné stanovisko orgánu ochrany veřejného zdraví k návrhu projektové dokumentace pro stavební řízení na stavbu „Rekonstrukce vodovodu a kanalizace Dolní Němčice“, ze dne 16. 10. 2018, č. j. KHSJC 26820/2018/HOK JH, spis. zn. S-KHSJC26820/2018, souhlas za podmínek:

- *Před uvedením stavby do provozu budou předloženy doklady o zdravotní nezávadnosti výrobků přicházejících do styku s pitnou vodou.*
 - *Před uvedením stavby do provozu bude předložen kontrolní rozbor vzorku pitné vody v rozsahu kráceného rozboru, který doloží, že jsou splněny požadavky na jakost pitné vody pro veřejné zásobování.*
10. Při přípravě a realizaci stavby budou respektována ochranná pásma a podmínky ochrany komunikací, lesů, vodních toků a inženýrských sítí a staveb nacházejících se v blízkosti stavby všech vlastníků a správců uvedené v těchto vyjádřeních:
- a) Správa a údržba silnic Jihočeského kraje, závod Jindřichův Hradec, Jarošovská 1126/II, 377 01 Jindřichův Hradec – „Rekonstrukce vodovodu a kanalizace Dolní Němčice“ – vyjádření k návrhu PD pro potřeby územního rozhodnutí, ze dne 12. 10. 2018, zn. SÚSJH/TSÚ14636/2018/Kr, souhlas za podmínek:
- *Zásahy do asfaltového krytu vozovky III/1519 budou provedeny takto: kryt vozovky bude odříznut nebo odfrézován, výkop bude proveden otevřenou výkopovou rýhou paženou, krutí min. 1,2m pod niveletou vozovky, kanalizační šachtice budou procházet osou jízdního pruhu nebo osou vozovky, přípojky budou prováděny v přímé návaznosti na výstavbu hlavního řádu kanalizace a vodovodu, zásyp bude proveden vhodným materiálem hutnění, hutnit po vrstvách dle ČSN – hutnění bude doloženo zkouškou dle TP 146, zkouška hutnění bude provedena statickou zatěžkavicí deskou, na pláni požadujeme min.45MPa, na vrstvách štěrkodrtí min. 100MPa – ke zkouškám hutnění budeme přizváni, četnost zkoušek určí zástupce SÚS Jčk, nezpevněná krajnice do 0,6m od zpevněné hrany vozovky bude zpevněna do hloubky 30cm štěrkodrtí fr.0/32mm a zakalena prosívkou, nezpevněný silniční pozemek budou upraveny do původního stavu, příp. ohumusovány a zatravněny. Oprava stavební rýhy bude provedena ve skladbě (od shora): ACO 11-50mm, ACL 16-50mm, ACP 22-100mm, štěrkodrtí fr. 0/32mm – 200mm, štěrkodrtí fr. 0/63mm – 200mm, pracovní spára bude zalita pružnou asfaltovou zálivkou – tato oprava bude dočasná.*
 - *Konečná oprava narušeného jízdního pruhu silnice III/1519 bude provedena s odstupem cca 1 roku takto: v celé délce a šířce dotčeného jízdního pruhu silnice bude odfrézován asfaltový kryt vozovky o tl. 50mm, a bude položen nový asfaltobetonový koberec ACO 11 o tl. 50mm. Pracovní spára bude zalita pružnou asfaltovou zálivkou. V místě, kde budou dotčeny oba jízdní pruhy (kanalizací, vodovodem i přípojkami), bude oprava provedena v celé šířce a délce dotčeného úseku silnice.*
 - *Podélným souběhem do vnější strany silničního příkopu silnice III/1519 za těchto podmínek: zásyp hutnit dle ČSN, krytí tlakové kanalizace min. 1m ze všech směrů, kanalizaci uložit do chráničky, nezpevněný silniční pozemek upravit do původního stavu, včetně ohumusování a zatravnění.*
 - *Podélným souběhem za vnější hranu silničního příkopu silnice III/1519 za těchto podmínek: při výkopových pracích nesmí dojít k narušení stability silničního tělesa silnice III/1519 – toto bude zajištěno zhotovitelem stavby, krytí tlakové kanalizace min. 1m ze všech směrů, uložit do chráničky, zásyp hutnit dle ČSN, nezpevněný silniční pozemek upravit do původního stavu, včetně ohumusování a zatravnění.*
 - *Podélným souběhem do dna silničního příkopu silnice II/151 a III/1519 za těchto podmínek: krytí min. 1m pod niveletou dna silničního příkopu, zásyp hutnit dle ČSN. V případě dotčení nezpevněné krajnice do 0,6m od zpevněné hrany vozovky požadujeme tuto zpevnit do hloubky 30cm štěrkodrtí fr. 0/32mm a zakalit prosívkou, nezpevněný silniční pozemek upravit do původního stavu, včetně ohumusování a zatravnění.*
 - *Podélným souběhem do nezpevněného silničního pozemku silnice II/151 a III/1519 za těchto podmínek: krytí min. 0,8m, zásypy hutnit dle ČSN, nezpevněný silniční pozemek upravit do původního stavu, včetně ohumusování a zatravnění, v případě dotčení nezpevněné krajnice do 0,6m od zpevněné hrany vozovky, požadujeme tuto zpevnit do hloubky 30cm štěrkodrtí fr.0/32mm a zakalit prosívkou.*
 - *Příčným podvrtem silnice II/151 za těchto podmínek: podvrt bude veden dle projektové dokumentace, krytí kanalizace bude min. 1,20m pod niveletou vozovky a bude uložena do chráničky. Jámy podvrtu budou umístěny mimo zpevněnou část vozovky silnice II/151. v případě dotčení nezpevněné krajnice do 0,6m od zpevněné hrany vozovky, požadujeme tuto zpevnit do hloubky 30cm štěrkodrtí fr.0/32mm, zakalit prosívkou, silniční pozemek bude uveden do původního stavu, vč. příp. ohumusování a zatravnění.*

- V případě, že svodidla, nacházející se v blízkosti plánované stavby budou zasahovat do stavby kanalizačního řádu, je nutné kontaktovat zástupce SÚS JčK závodu J. Hradec – cestmistrovství Studená (Miroslav Kubiček - tel. 606 683 571, příp. Milan Berka – tel. 739 317334).
 - Vyše uvedená stavba si dále vyžádá smýcení 24ks vzrostlých stromů u silnice III/1519 a 1ks stromu (jasan) u silnice II/151. Před pokácením stromů na pozemku Jihočeského kraje, s právem hospodaření naší organizace, je nutné kontaktovat v dostatečném předstihu zástupce SÚS JčK, závodu Jindřichův Hradec – střediska Studená (Miroslav Kubiček – tel. 606 683 571, příp. Milan Berka – tel. 739 317 334 – silnice III/1519) a střediska Dačice (Roman Pátek – tel. 606 612 232, příp. Josef Dohmal – tel. 606 612 231 – silnice II/151), aby zajistili příslušné povolení ke kácení stromů rostoucích mimo les a následně zabezpečili realizaci jejich kácení.
 - Dále souhlasíme s využitím pozemků p. č. KN 2771/1, 2771/27, 2776, 2771/12 a 2271/138 v k. ú. Dačice podél silnic III/1519a II/151 jako manipulačního pruhu.
 - Vyhrazujeme si právo upřesnit, příp. pozměnit naše požadavky na opravu silnice III/1519, na základě skutečného provedení stavby a rozsahu dotčení silnice.
 - Zástupce SÚS JčK závodu Jindřichův Hradec bude přizván k předání a převzetí stavby a v jejím průběhu bude oprávněn provádět zápisy do stavebního deníku ve věcech týkajících se silnice III/1519.
 - Zhotovitel stavby požádá v dostatečném předstihu před vlastním prováděním stavby u příslušného silničního správního úřadu, tj. MěÚ Dačice – odboru dopravy, o povolení zvláštního užívání silnic II/151 a III/1519 pro provádění stavebních prací. Pro účel vydání tohoto povolení bude vydáno naší organizací samostatné vyjádření (zvláštní užívání v zimním období povolujeme pouze výjimečně, dle aktuálních povětrnostních podmínek). Přílohou žádosti bude projektová dokumentace se zakreslením zásahu do silničního tělesa a pomocného silničního pozemku v rámci provádění stavby, technická zpráva, odpovědná osoba a termín provádění prací.
 - Po doručení pravomocného rozhodnutí příslušného silničního správního úřadu, bude se zhotovitelem stavby uzavřena smlouva o finanční náhradě za zvláštní užívání silničních pozemků. Dokud nebude finanční náhrada za zvláštní užívání zaplacená, nebude naší organizací předáno staveniště a na stavbě nesmí být započato. Finanční náhrada za zvláštní užívání silničních pozemků v silnici II. třídy je (dle Pravidel pro nakládání s majetkem kraje) 5,- Kč/m²/den + DPH (aktuální v době fakturace) a v silnici III. třídy je (dle Pravidel pro nakládání s majetkem kraje) 3,- Kč/m²/den + DPH (aktuální v době fakturace). Při nedodržení termínu zvláštního užívání, bude tato částka násobena do 1 týdne koeficientem 1,25, do 2 týdnů koeficientem 1,5, do 1 měsíce koeficientem 1,75 a nad 1 měsíc koeficientem 2,0. Nejnižší částka za zvláštní užívání silničních pozemků určená k úhradě, je stanovena na 500,-Kč + DPH (aktuální v době fakturace), toto platí, pokud by finanční plnění, vypočtené dle příslušného sazebníku, bylo nižší. Všechny finanční náhrady za zvláštní užívání do 10.000,-Kč budou placeny hotově do pokladny SÚS JčK, závodu Jindřichův Hradec a náhrady nad 10.000,- Kč budou placeny na účet SÚS JčK České Budějovice.
 - Po provedení stavby a vydání kolaudačního souhlasu, případně se souhlasem s užíváním nebo s udělením certifikátu autorizovaného inspektora, která budou doložena na SÚS JčK, závod Jindřichův Hradec, bude uzavřena mezi investorem stavby a Správou a údržbou silnic Jihočeského kraje smlouva o zřízení služebnosti pro umístění inženýrských sítí.
- b) Povodí Moravy, s. p., Dřevařská 11,602 00 Brno – Dolní Němčice – Rekonstrukce vodovodu a kanalizace Dolní Němčice, ze dne 10. 10. 2018, zn. PM-28107/52018/203/Ou.
- c) Povodí Moravy, s. p., Dřevařská 11,602 00 Brno – Dolní Němčice – Rekonstrukce vodovodu a kanalizace Dolní Němčice, ze dne 19. 11. 2018, zn. PM-36235/2018/5203/Ou.
11. **Stavební část SO – 05 Kabelová chránička nevyžaduje vydání stavebního povolení ani ohlášení stavebnímu úřadu, stavebník může stavbu zahájit po nabytí právní moci tohoto rozhodnutí.**
12. Po ukončení stavebních prací na SO – 05 Kabelová chránička, bude provedena závěrečná kontrolní prohlídka a ve smyslu § 119 a následujících paragrafů stavebního zákona a bude požádáno o kolaudační souhlas s užíváním stavby. Žádost bude obsahovat náležitosti vyplývající z § 121 a § 122 stavebního zákona, zejména: dokumentaci geodetické části skutečného provedení stavby. K jednání při závěrečné kontrolní prohlídce stavby je stavebník podle § 119 stavebního zákona povinen předložit tyto doklady:
- protokol o předání a převzetí stavby;

- *prohlášení zhotovitele stavby o provedení stavby a použitých materiálech ve smyslu § 156 stavebního zákona;*
- *potvrzení o likvidaci stavebních odpadů;*
- *doklady vyžadované ve stanoviscích a vyjádřeních dotčených správních orgánů.*

13. Stavební části SO – 01 Oddílná kanalizace, SO – 02 Vodovod, SO – 03 Čerpací stanice a SO – 04 Výtlačný kanalizační řad vyžadují vydání stavebního povolení speciálním stavebním úřadem odborem životního prostředí MěÚ Dačice. Tyto části lze realizovat na základě vydaného stavebního povolení příslušným úřadem s nabytím právní moci.

Účastníci řízení, na něž se vztahuje rozhodnutí správního orgánu:

Město Dačice, Krajčírova č. p. 27, 380 01 Dačice I
Miroslav Bačák, Dolní Němčice č. p. 31, 380 01 Dačice
Rudolf Bačák, Dolní Němčice č. p. 31, 380 01 Dačice
Věra Bačáková, Otavská č. p. 1060/12, České Budějovice 2, 370 11 České Budějovice 11
František Burian, Třída 9. května č. p. 73, 380 01 Dačice V
Ludmila Čejnová, Dolní Němčice č. p. 72, 380 01 Dačice
František Dohnal, Dolní Němčice č. p. 67, 380 01 Dačice
Eva Doležalová, Dolní Němčice č. p. 7, 380 01 Dačice
Pavla Dostálková Vyoralová, Betty Smetanové č. p. 393, 763 26 Luhačovice
Jitka Gulánová, Český Rudolec č. p. 109, 378 83 Český Rudolec
Renáta Hájková, Dolní Němčice č. p. 69, 380 01 Dačice
Miroslav Havlík, Dolní Němčice č. p. 51, 380 01 Dačice
Zdeňka Holubová, Moskevská č. p. 981/74, Praha 10 - Vršovice, 101 00 Praha 101
Věra Horáková, Bílkov č. p. 131, 380 01 Dačice
Václav Hynek, Dolní Němčice č. p. 12, 380 01 Dačice
Ludmila Hynková, Dolní Němčice č. p. 12, 380 01 Dačice
Jaroslav Chňoupek, Na Sádkách č. p. 130, 380 01 Dačice IV
Miloš Jakubec, Dolní Němčice č. p. 60, 380 01 Dačice
Denisa Janečková, Tomečkova č. p. 888/5, Lesná, 638 00 Brno 38
Milada Janoušková, Litohoř č. p. 177, 675 44 Lesonice
Milan Kareš, Dolní Němčice č. p. 54, 380 01 Dačice
Zdeněk Kořínek, Velká Lhota č. p. 60, Volfířov, 380 01 Dačice
Ladislav Kovář, Jiřího z Poděbrad č. p. 104, 380 01 Dačice III
Libor Krejčí, Dolní Němčice č. p. 78, 380 01 Dačice
Marie Krejčová, Dolní Němčice č. p. 78, 380 01 Dačice
Jiří Kühnel, Dolní Němčice č. p. 26, 380 01 Dačice
Milada Kühnelová, Dolní Němčice č. p. 26, 380 01 Dačice
Zdeněk Kulík, Dolní Němčice č. p. 1, 380 01 Dačice
Marta Leitkebová, Dolní Němčice č. p. 32, 380 01 Dačice
Stanislav Netík, Dolní Němčice č. p. 43, 380 01 Dačice
Miloš Nevrkla, Dolní Němčice č. p. 89, 380 01 Dačice
Tomáš Nevrkla, Dolní Němčice č. p. 105, 380 01 Dačice
Karel Pecl, Dolní Němčice č. p. 47, 380 01 Dačice
Stanislav Pecl, Dolní Němčice č. p. 84, 380 01 Dačice
Věra Petržílková, Dolní Němčice č. p. 36, 380 01 Dačice
Petr Pokorný, Dolní Němčice č. p. 53, 380 01 Dačice
Květoslava Richterová, Kounicova č. p. 289/49, Veverí, 602 00 Brno 2
Zdeňka Richterová, Severní č. p. 341, 380 01 Dačice V
Miroslav Sommer, Volfířov č. p. 97, 380 01 Dačice
Petr Sommer, Dolní Němčice č. p. 18, 380 01 Dačice
Marie Sommerová, Dolní Němčice č. p. 18, 380 01 Dačice
Antonín Stejskal, sídliště Vajgar č. p. 695, Jindřichův Hradec III, 377 01 Jindřichův Hradec 1
Václav Straka, Dolní Němčice č. p. 6, 380 01 Dačice
Jaroslava Straková, Dolní Němčice č. p. 6, 380 01 Dačice
Vladimír Šeda, Dolní Němčice č. p. 66, 380 01 Dačice
Jaroslava Šplíchalová, Bedřicha Smetany č. p. 334, 378 81 Slavonice
Vlasta Valová, Dolní Němčice č. p. 55, 380 01 Dačice

Ladislav Vejmelek, Dolní Němčice č. p. 45, 380 01 Dačice
Jan Vítek, Dolní Němčice č. p. 52, 380 01 Dačice
Česká telekomunikační infrastruktura a. s., Olšanská č. p. 2681/6, 130 00 Praha 3 - Žižkov
ČEVAK a. s., Severní č. p. 2264/8, 370 10 České Budějovice 10
E. ON Distribuce, a. s., F. A. Gerstnera č. p. 2151/6, 370 01 České Budějovice 1
Město Dačice, Krajčířova č. p. 27, 380 01 Dačice I
Správa a údržba silnice Jihočeského kraje, závod Jindřichův Hradec, Jarošovská č. p. 1126, 377 01 Jindřichův Hradec 1
Státní pozemkový úřad, Krajský pozemkový úřad pro Jčk, pobočka Jindřichův Hradec, Pravdova č. p. 837, 377 01 Jindřichův Hradec 1
Úřad pro zastupování státu ve věcech majetkových, odbor odloučené pracoviště Jindřichův Hradec, Na Hradbách č. p. 43, Jindřichův Hradec II, 377 01 Jindřichův Hradec 1
Vodovod Řečice, Krajčířova č. p. 27, 380 01 Dačice I
LUČINA Dolní Němčice spol. s r.o., Dolní Němčice č. p. 80, 380 01 Dačice

Odůvodnění:

Dne 7. 6. 2019 podalo Město Dačice žádost o vydání rozhodnutí o umístění stavby „Rekonstrukce vodovodu a kanalizace Dolní Němčice“. Stavební úřad oznámil dne 16. 9. 2019 zahájení územního řízení známým účastníkům řízení, veřejnosti a dotčeným orgánům. Současně podle ustanovení § 87 odst. 1 stavebního zákona upustil od ústního jednání, protože mu byly dobře známy poměry v území a žádost poskytovala dostatečný podklad pro posouzení záměru, a stanovil, že ve lhůtě do 15 dnů od doručení tohoto oznámení mohou účastníci řízení uplatnit své námitky a dotčené orgány svá závazná stanoviska.

Dne 27. 9. 2019 přijal Stavební úřad námitku pod č. j. OSÚ/22293-19, vznesenou účastníkem řízení ing. Zdeňkem Peclem, Dolní Němčice č. p. 84, 380 01 Dačice, kterou vyjádřil nesouhlas se zatížením svých pozemků na p. č. 290/31, 350, 379, 390, 454/2, 466/3 a 560/11 ochranným pásmem nově budovaných sítí a dále s vytvořením manipulačního pruhu v průběhu stavby na pozemcích na p. č. 350, 466/3 a 560/11, vše v k. ú. Dolní Němčice. Současně vznesl požadavek na vytyčení hranice mezi stavbou a výše uvedenými pozemky. Město Dačice po vzájemné dohodě s ing. Zdeňkem Peclem ze dne 22. 10. 2019 vzneseným požadavkům v celém rozsahu vyhovělo a vznesená námitka je nadále oběma stranami klasifikována jako bezpředmětná.

Stavební úřad v provedeném územním řízení přezkoumal předloženou žádost, projednal ji s účastníky řízení, veřejností a dotčenými orgány a zjistil, že jejím uskutečněním nejsou ohroženy zájmy chráněné stavebním zákonem, předpisy vydanými k jeho provedení a zvláštními předpisy. Umístění stavby je v souladu se schválenou územně plánovací dokumentací a vyhovuje obecným požadavkům na výstavbu.

Stavební úřad zajistil vzájemný soulad předložených závazných stanovisek dotčených orgánů vyžadovaných zvláštními předpisy a zahrnul je do podmínek rozhodnutí.

Stavební úřad rozhodl, jak je uvedeno ve výroku rozhodnutí, za použití ustanovení právních předpisů ve výroku uvedených.

Účastníci řízení - další dotčené osoby:

- *účastníci řízení podle § 85 odst. 1 písm. a) stavebního zákona – žadatel a písm. b) stavebního zákona – obec, na jejímž území má být požadovaný záměr uskutečněn:*
Město Dačice, Krajčířova č. p. 27, 380 01 Dačice I
- *účastníci územního řízení dle § 85 odst. 2 písm. a) - vlastník pozemku nebo stavby, na kterých má být požadovaný záměr uskutečněn, není-li sám žadatelem, nebo ten, kdo má jiné věcné právo k tomuto pozemku nebo stavbě:*
Miroslav Bačák, Dolní Němčice č. p. 31, 380 01 Dačice
Rudolf Bačák, Dolní Němčice č. p. 31, 380 01 Dačice
Věra Bačáková, Otavská č. p. 1060/12, České Budějovice 2, 370 11 České Budějovice 11
František Burian, Třída 9. května č. p. 73, 380 01 Dačice V
Ludmila Čejnová, Dolní Němčice č. p. 72, 380 01 Dačice
František Dohnal, Dolní Němčice č. p. 67, 380 01 Dačice
Eva Doležalová, Dolní Němčice č. p. 7, 380 01 Dačice
Pavla Dostálková Vyoralová, Betty Smetanové č. p. 393, 763 26 Luhačovice
Jitka Gulánová, Český Rudolec č. p. 109, 378 83 Český Rudolec
Renáta Hájková, Dolní Němčice č. p. 69, 380 01 Dačice
Miroslav Havlík, Dolní Němčice č. p. 51, 380 01 Dačice
Zdeňka Holubová, Moskevská č. p. 981/74, Praha 10 - Vršovice, 101 00 Praha 101

- Věra Horáková, Bílkov č. p. 131, 380 01 Dačice
 Václav Hynek, Dolní Němčice č. p. 12, 380 01 Dačice
 Ludmila Hynková, Dolní Němčice č. p. 12, 380 01 Dačice
 Jaroslav Chňoupek, Na Sádkách č. p. 130, 380 01 Dačice IV
 Miloš Jakubec, Dolní Němčice č. p. 60, 380 01 Dačice
 Denisa Janečková, Tomečkova č. p. 888/5, Lesná, 638 00 Brno 38
 Milada Janoušková, Litoňov č. p. 177, 675 44 Lesonice
 Milan Kareš, Dolní Němčice č. p. 54, 380 01 Dačice
 Zdeněk Kořínek, Velká Lhota č. p. 60, Volfířov, 380 01 Dačice
 Ladislav Kovář, Jiřího z Poděbrad č. p. 104, 380 01 Dačice III
 Libor Krejčí, Dolní Němčice č. p. 78, 380 01 Dačice
 Marie Krejčová, Dolní Němčice č. p. 78, 380 01 Dačice
 Jiří Kühnel, Dolní Němčice č. p. 26, 380 01 Dačice
 Milada Kühnelová, Dolní Němčice č. p. 26, 380 01 Dačice
 Zdeněk Kulík, Dolní Němčice č. p. 1, 380 01 Dačice
 Marta Leitkebová, Dolní Němčice č. p. 32, 380 01 Dačice
 Stanislav Netík, Dolní Němčice č. p. 43, 380 01 Dačice
 Miloš Nevrla, Dolní Němčice č. p. 89, 380 01 Dačice
 Tomáš Nevrla, Dolní Němčice č. p. 105, 380 01 Dačice
 Karel Pecl, Dolní Němčice č. p. 47, 380 01 Dačice
 Stanislav Pecl, Dolní Němčice č. p. 84, 380 01 Dačice
 Věra Petržílková, Dolní Němčice č. p. 36, 380 01 Dačice
 Petr Pokorný, Dolní Němčice č. p. 53, 380 01 Dačice
 Květoslava Richterová, Kounicova č. p. 289/49, Veverí, 602 00 Brno 2
 Zdeňka Richterová, Severní č. p. 341, 380 01 Dačice V
 Miroslav Sommer, Volfířov č. p. 97, 380 01 Dačice
 Petr Sommer, Dolní Němčice č. p. 18, 380 01 Dačice
 Marie Sommerová, Dolní Němčice č. p. 18, 380 01 Dačice
 Antonín Stejskal, sídliště Vajgar č. p. 695, Jindřichův Hradec III, 377 01 Jindřichův Hradec 1
 Václav Straka, Dolní Němčice č. p. 6, 380 01 Dačice
 Jaroslava Straková, Dolní Němčice č. p. 6, 380 01 Dačice
 Vladimír Šeda, Dolní Němčice č. p. 66, 380 01 Dačice
 Jaroslava Šplíchalová, Bedřicha Smetany č. p. 334, 378 81 Slavonice
 Vlasta Valová, Dolní Němčice č. p. 55, 380 01 Dačice
 Ladislav Vejmělek, Dolní Němčice č. p. 45, 380 01 Dačice
 Jan Vítek, Dolní Němčice č. p. 52, 380 01 Dačice
 Česká telekomunikační infrastruktura a. s., Olšanská č. p. 2681/6, 130 00 Praha 3 - Žižkov
 ČEVAK a. s., Severní č. p. 2264/8, 370 10 České Budějovice 10
 E. ON Distribuce, a. s., F. A. Gerstnera č. p. 2151/6, 370 01 České Budějovice 1
 Město Dačice, Krajířova č. p. 27, 380 01 Dačice I
 Správa a údržba silnice Jihočeského kraje, závod Jindřichův Hradec, Jarošovská č. p. 1126, 377 01 Jindřichův Hradec 1
 Státní pozemkový úřad, Krajský pozemkový úřad pro Jčk, pobočka Jindřichův Hradec, Pravdova č. p. 837, 377 01 Jindřichův Hradec 1
 Úřad pro zastupování státu ve věcech majetkových, odbor odloučené pracoviště Jindřichův Hradec, Na Hradbách č. p. 43, Jindřichův Hradec II, 377 01 Jindřichův Hradec 1
 Vodovod Řečice, Krajířova č. p. 27, 380 01 Dačice I
 LUCINA Dolní Němčice spol. s r.o., Dolní Němčice č. p. 80, 380 01 Dačice
- *účastníci řízení podle § 85 odst. 2 písm. b) stavebního zákona – osoby, jejichž vlastnické nebo jiné věcné právo k sousedním stavbám anebo sousedním pozemkům nebo stavbám na nich, může být územním rozhodnutím přímo dotčeno, v řízení s velkým počtem účastníků, tj. nad 30, se podle § 87 odst. 3 stavebního zákona a § 144 zákona č. 500/2004 Sb., správní řád v platném znění doručuje veřejnou vyhláškou:*
- Osoby s vlastnickými nebo jinými věcnými právy k sousedním pozemkům:
 parc. č. 2271/12, 2271/135, 2271/136, 2271/137, 2271/138, 2331/3, 2331/7, 2331/8, 2331/11, 2331/12, 2331/13, 2332/2, 2334/1, 2336/3, 2336/7, 2350/25, 2350/28, 2350/36, 2352/2, 2414/1, 2771/1, 2771/27, 2771/28, 2776, 2778, 2897, 2898, 2899, 2900, 2901, 2902, 2903, 2904, 2905,

2906, 2907, 2908, 2909, 2913, 2915, 2916, 2917, 2918 v katastrálním území Dačice, st. p. 3/1, 3/2, 4, 5/1, 5/4, 6/2, 6/4, 7, 8/1, 8/2, 8/3, 9/1, 9/2, 10/1, 11, 12, 13, 14/2, 15, 16, 18, 19, 20/1, 20/2, 21, 22/1, 22/2, 22/7, 24/1, 27/1, 28, 29, 30, 31, 32/2, 33, 34, 35, 37, 38, 39, 41/1, 41/2, 42, 43, 44, 45, 47, 48/1, 48/2, 48/4, 48/7, 48/10, 48/12, 48/14, 48/16, 48/17, 48/18, 48/19, 50, 52/1, 53, 54, 55, 56/1, 56/2, 57, 59, 60, 62, 64, 65, 66/1, 67, 68, 69/1, 75, 76, 77, 78, 92, 94, 97, 98, 99, 101, 102, 103, 104, 105, 110, 111, 115, 117, 118, 120, 121, 122, 123, 124, 125, 126, 134, 135, 136, 137, 138, 140, 141, 145, 147, 153, 155, 458/16, parc. č. 2, 5/1, 6/2, 8/1, 9/1, 10/1, 14/2, 17/5, 18/3, 20/2, 22/1, 23/2, 30/1, 32/1, 33/1, 34/3, 34/4, 35/1, 35/3, 36, 37/1, 37/2, 37/5, 37/10, 37/11, 37/12, 37/13, 37/14, 37/15, 37/16, 37/17, 37/18, 37/19, 38/1, 38/2, 38/5, 38/6, 39, 40/1, 40/5, 40/6, 42, 43/1, 43/2, 43/4, 44/1, 45, 46/2, 46/3, 47/2, 48/1, 48/2, 50/1, 51/2, 51/3, 51/4, 52, 53, 56/1, 56/4, 56/6, 56/8, 56/12, 57/2, 59/1, 60/1, 62, 67/1, 67/2, 67/3, 67/4, 67/5, 75, 77, 77/1, 77/3, 83/3, 83/5, 83/6, 111, 166, 215/17, 215/18, 215/19, 215/20, 240/7, 241/2, 244/8, 290/31, 290/33, 446/1, 446/2, 446/7, 446/11, 446/12, 446/13, 446/14, 448/1, 450/1, 450/3, 451/8, 451/9, 451/10, 454/2, 454/6, 454/24, 454/25, 454/26, 454/27, 454/41, 456/2, 456/3, 456/4, 458/1, 458/3, 458/13, 458/16, 458/17, 461/96, 489/5, 541/3, 560/7, 742/3, 761/6, 761/7, 761/8, 761/9, 761/10, 761/12, 761/13, 761/34, 761/58, 761/59, 761/60, 761/61, 761/73, 761/91, 814/4, 814/5, 867/3, 867/4, 867/5, 867/7, 867/12, 867/13, 867/14, 869/4, 871/1, 871/2, 871/4, 871/5, 880/1, 880/5, 880/6, 880/7, 927/18, 927/19, 1122/1, 1125/3, 1131/5, 1131/9, 1131/11, 1131/16, 1131/53, 1131/56, 1141/1, 1141/3, 1141/9, 1141/10, 1141/11, 1141/16, 1141/18, 1141/19, 1141/23, 1141/28, 1141/29, 1141/32, 1141/33, 1141/37, 1141/38, 1141/41, 1147, 1155, 1170, 1171, 1220/1, 1220/5, 1220/6, 1220/7, 1220/13, 1220/14, 1220/15, 1224, 1225, 1226, 1228, s. p. k. 51/2, 56/1, 57, p. p. k. 51/4, 51/5, 65, 67/1, 68, 76, 77, 78, 94, 97, 98, 101, 102, 103, 105, 110, 111, 115, 117, 118, 120, 122, 124, 125, 126, 140, 141, 153, 154, 155, 157, 162, 163, 164, 165, 166, 173, 244/8, 345, 346, 347, 349, 350, 351, 355, 357, 358, 359, 360, 361, 362, 364, 365, 367, 369, 370, 371, 372, 373, 374, 375, 376, 378, 379, 383, 384, 385/1, 385/2, 387, 390, 391, 392, 393, 395, 396, 397, 398, 399, 401, 402, 404, 450/1, 454/2, 454/6, 454/10, 454/11, 454/16, 454/20, 454/21, 454/22, 454/23, 454/61, 454/62, 454/63, 454/64, 454/65, 454/66, 454/67, 455/2, 455/3, 455/4, 455/5, 455/6, 455/7, 455/9, 455/10, 455/11, 459, 460/1, 466/3, 467, 520, 545, 549, 550, 551, 552, 553, 554, 555, 556, 557, 558, 559, 560/11, 560/13, 870, 880/1, 880/5, 881, 938, 1141/1, 1145, 1224, 1225, 1227 v katastrálním území Dolní Němčice

Osoby s vlastnickými nebo jinými věcnými právy k sousedním stavbám:

Dačice, Dolní Němčice č.p. 35, č.p. 14, č.p. 34, č.p. 33, č.p. 100, č.p. 82, č.p. 31, č.p. 56, č.p. 30, č.p. 53, č.p. 60, č.p. 27, č.p. 26, č.p. 25, č.p. 24, č.p. 23, č.p. 22, č.p. 21, č.p. 20, č.p. 19, č.p. 59, č.p. 44, č.p. 18, č.p. 17, č.p. 105, č.p. 105, č.p. 16, č.p. 13, č.p. 12, č.p. 11, č.p. 10, č.p. 10, č.p. 61, č.p. 9, č.p. 45, č.p. 51, č.p. 49, č.p. 52, č.p. 7, č.p. 48, č.p. 47, č.p. 46, č.p. 40, č.p. 41, č.p. 43, č.p. 6, č.p. 101, č.p. 66, č.p. 65, č.p. 73, č.p. 38, č.p. 71, č.p. 54, č.p. 5, č.p. 4, č.p. 3, č.p. 55, č.p. 58, č.p. 2, č.p. 1, č.p. 62, č.p. 28, č.p. 64, č.p. 75, č.p. 70, č.p. 72, č.p. 74, č.p. 8, č.p. 78, č.p. 79, č.p. 81, č.p. 84, č.p. 69, č.p. 88, č.p. 83, č.p. 87, č.p. 85, č.p. 86, č.p. 90, č.p. 89, č.p. 94, č.p. 93, č.p. 92, č.p. 91, č.p. 95, č.p. 98, č.p. 96, č.p. 50, č.p. 97, č.p. 99, č.p. 102, č.p. 104, č.p. 106 a č.p. 109.

Vypořádání s návrhy a námitkami účastníků:

- Ing. Zdeněk Pecl, Dolní Němčice č. p. 84, 380 01 Dačice – námitka z 27. 9. 2019, č. j. OSÚ/22293-19. Na základě projednání a vzájemné dohody mezi namítajícím a investorem stavby ze dne 22. 10. 2019, byla námitka vzata zpět a prohlášena za bezpředmětnou;
- žádné další návrhy či námitky nebyly vzneseny.

Vyhodnocení připomínek veřejnosti:

- žádné připomínky veřejnosti nebyly vzneseny.

Vypořádání s vyjádřeními účastníků k podkladům rozhodnutí:

- účastníci se k podkladům rozhodnutí nevyjádřili.

Poučení účastníků:

Proti tomuto rozhodnutí se lze odvolat do 15 dnů ode dne jeho doručení k odboru regionálního rozvoje, územního plánování, stavebního řádu a investic Krajského úřadu Jihočeského kraje v Českých Budějovicích podáním u zdejšího správního orgánu MěÚ Dačice, odbor stavební úřad, Krajířova 27, 380 01 Dačice.

Odvolání se podává s potřebným počtem stejnopisů tak, aby jeden stejnopis zůstal správnímu orgánu a aby každý účastník dostal jeden stejnopis. Nepodá-li účastník potřebný počet stejnopisů, vyhotoví je správní orgán na náklady účastníka. Odvoláním lze napadnout výrokovou část rozhodnutí, jednotlivý výrok nebo jeho vedlejší ustanovení. Odvolání jen proti odůvodnění rozhodnutí je nepřipustné.

Stavební úřad po dni nabytí právní moci územního rozhodnutí doručí žadateli stejnopis písemného vyhotovení územního rozhodnutí opatřený doložkou právní moci spolu s ověřenou grafickou přílohou, stejnopis písemného vyhotovení územního rozhodnutí opatřený doložkou právní moci doručí, jde-li o stavby podle § 15 nebo 16 stavebního zákona, také stavebnímu úřadu příslušnému k povolení stavby.

Rozhodnutí má podle § 93 odst. 1 stavebního zákona platnost 2 roky. Podmínky rozhodnutí o umístění stavby platí po dobu trvání stavby či zařízení, nedošlo-li z povahy věci k jejich konzumaci.



Roman Vretonko, DiS.
vedoucí odboru stavební úřad

Toto oznámení musí být vyvěšeno po dobu 15 dnů.

Úřady, kterým se písemnost zaslá se žádostí o vyvěšení na úřední desce a podání zprávy o datu vyvěšení a sejmutí a též o zveřejnění způsobem umožňujícím dálkový přístup a potvrzení těchto skutečností:

Vyvěšeno dne:

Sejmuto dne:

Razítko, podpis orgánu, který potvrzuje vyvěšení a sejmutí oznámení.

Poplatek:

Správní poplatek podle zákona č. 634/2004 Sb., o správních poplatcích se nevyměřuje.

Obdrží:

účastníci územního řízení dle § 85 odst. 1 písm. a) - žadatel a písm. b) - obec, na jejímž území má být požadovaný záměr uskutečněn (dodejka):

Město Dačice, Krajčírova č. p. 27, 380 01 Dačice I

účastníci územního řízení dle § 85 odst. 2 písm. a) - vlastník pozemku nebo stavby, na kterých má být požadovaný záměr uskutečněn, není-li sám žadatelem, nebo ten, kdo má jiné věcné právo k tomuto pozemku nebo stavbě (datová schránka/doručenka):

Miroslav Bačák, Dolní Němčice č. p. 31, 380 01 Dačice

Rudolf Bačák, Dolní Němčice č. p. 31, 380 01 Dačice

Věra Bačáková, Otavská č. p. 1060/12, České Budějovice 2, 370 11 České Budějovice 11

František Burian, Třída 9. května č. p. 73, 380 01 Dačice V

Ludmila Čejnová, Dolní Němčice č. p. 72, 380 01 Dačice

František Dohnal, Dolní Němčice č. p. 67, 380 01 Dačice

Eva Doležalová, Dolní Němčice č. p. 7, 380 01 Dačice

Pavla Dostálková Vyoralová, Betty Smetanové č. p. 393, 763 26 Luhačovice

Jitka Gulánová, Český Rudolec č. p. 109, 378 83 Český Rudolec

Renáta Hájková, Dolní Němčice č. p. 69, 380 01 Dačice

Miroslav Havlík, Dolní Němčice č. p. 51, 380 01 Dačice

Zdeňka Holubová, Moskevská č. p. 981/74, Praha 10 - Vršovice, 101 00 Praha 101

Věra Horáková, Bílkov č. p. 131, 380 01 Dačice

Václav Hynek, Dolní Němčice č. p. 12, 380 01 Dačice

Ludmila Hynková, Dolní Němčice č. p. 12, 380 01 Dačice

Jaroslav Chňoupek, Na Sádkách č. p. 130, 380 01 Dačice IV

Miloš Jakubec, Dolní Němčice č. p. 60, 380 01 Dačice

Denisa Janečková, Tomečkova č. p. 888/5, Lesná, 638 00 Brno 38

Milada Janoušková, Litoňov č. p. 177, 675 44 Lesonice

Milan Kareš, Dolní Němčice č. p. 54, 380 01 Dačice

Zdeněk Kořínek, Velká Lhota č. p. 60, Volfířov, 380 01 Dačice

Ladislav Kovář, Jiřího z Poděbrad č. p. 104, 380 01 Dačice III

Libor Krejčí, Dolní Němčice č. p. 78, 380 01 Dačice

Marie Krejčová, Dolní Němčice č. p. 78, 380 01 Dačice
Jiří Kühnel, Dolní Němčice č. p. 26, 380 01 Dačice
Milada Kühnelová, Dolní Němčice č. p. 26, 380 01 Dačice
Zdeněk Kulík, Dolní Němčice č. p. 1, 380 01 Dačice
Marta Leitkebová, Dolní Němčice č. p. 32, 380 01 Dačice
Stanislav Netík, Dolní Němčice č. p. 43, 380 01 Dačice
Miloš Nevřkla, Dolní Němčice č. p. 89, 380 01 Dačice
Tomáš Nevřkla, Dolní Němčice č. p. 105, 380 01 Dačice
Karel Pecl, Dolní Němčice č. p. 47, 380 01 Dačice
Stanislav Pecl, Dolní Němčice č. p. 84, 380 01 Dačice
Věra Petržílková, Dolní Němčice č. p. 36, 380 01 Dačice
Petr Pokorný, Dolní Němčice č. p. 53, 380 01 Dačice
Květoslava Richterová, Kounicova č. p. 289/49, Veveří, 602 00 Brno 2
Zdeňka Richterová, Severní č. p. 341, 380 01 Dačice V
Miroslav Sommer, Volfířov č. p. 97, 380 01 Dačice
Petr Sommer, Dolní Němčice č. p. 18, 380 01 Dačice
Marie Sommerová, Dolní Němčice č. p. 18, 380 01 Dačice
Antonín Stejskal, sídliště Vajgar č. p. 695, Jindřichův Hradec III, 377 01 Jindřichův Hradec 1
Václav Straka, Dolní Němčice č. p. 6, 380 01 Dačice
Jaroslava Straková, Dolní Němčice č. p. 6, 380 01 Dačice
Vladimír Šeda, Dolní Němčice č. p. 66, 380 01 Dačice
Jaroslava Šplíchalová, Bedřicha Smetany č. p. 334, 378 81 Slavonice
Vlasta Valová, Dolní Němčice č. p. 55, 380 01 Dačice
Ladislav Vejmělek, Dolní Němčice č. p. 45, 380 01 Dačice
Jan Vítek, Dolní Němčice č. p. 52, 380 01 Dačice
ČEVAK a. s., IDDS: 3ndg7rf
 sídlo: Severní č. p. 2264/8, 370 10 České Budějovice 10
E. ON Distribuce, a. s., IDDS: nf5dxbu
 sídlo: F. A. Gerstnera č. p. 2151/6, 370 01 České Budějovice 1
LUČINA Dolní Němčice spol. s r.o., IDDS: s43i9hf
 sídlo: Dolní Němčice č. p. 80, 380 01 Dačice
Povodí Moravy, s. p., IDDS: m49t8gw
 sídlo: Dřevařská č. p. 932/11, Veveří, 602 00 Brno 2
Správa a údržba silnice Jihočeského kraje, závod Jindřichův Hradec, IDDS: cadk8eb
 sídlo: Jarošovská č. p. 1126, 377 01 Jindřichův Hradec 1
Státní pozemkový úřad, Krajský pozemkový úřad pro Jčk, pobočka Jindřichův Hradec, IDDS: z49per3
 sídlo: Pravdova č. p. 837, 377 01 Jindřichův Hradec 1
Úřad pro zastupování státu ve věcech majetkových, odbor odloučené pracoviště Jindřichův Hradec,
IDDS: 8upftbv
 sídlo: Na Hradbách č. p. 43, Jindřichův Hradec II, 377 01 Jindřichův Hradec 1
Vodovod Řečice, IDDS: yjaxur7
 sídlo: Krajířova č. p. 27, 380 01 Dačice I

ostatní účastníci řízení – osoby s vlastnickými nebo jinými věcnými právy k sousedním pozemkům (v řízení s velkým počtem účastníků, tj. nad 30, se podle § 87 odst. (3) stavebního zákona a § 144 zák. č. 500/2004 Sb., správní řád v platném znění, doručuje veřejnou vyhláškou):

Osoby s vlastnickými nebo jinými věcnými právy k sousedním pozemkům:

parc. č. 2271/12, 2271/135, 2271/136, 2271/137, 2271/138, 2331/3, 2331/7, 2331/8, 2331/11, 2331/12, 2331/13, 2332/2, 2334/1, 2336/3, 2336/7, 2350/25, 2350/28, 2350/36, 2352/2, 2414/1, 2771/1, 2771/27, 2771/28, 2776, 2778, 2897, 2898, 2899, 2900, 2901, 2902, 2903, 2904, 2905, 2906, 2907, 2908, 2909, 2913, 2915, 2916, 2917, 2918 v katastrálním území Dačice, st. p. 45, 458/16, 42, 145, 39, 137, 3/1, 3/2, 123, 122, 121, 120, 4, 5/4, 5/1, 6/4, 7, 8/1, 8/3, 8/2, 9/1, 9/2, 101, 10/1, 59, 11, 12, 13, 14/2, 15, 75, 29, 77, 30, 62, 33, 31, 32/2, 34, 56/1, 35, 37, 60, 38, 64, 44, 47, 48/12, 48/10, 43, 48/16, 41/2, 41/1, 53, 48/7, 48/19, 78, 52/1, 124, 54, 55, 56/2, 48/1, 48/18, 48/2, 48/17, 48/14, 48/4, 94, 50, 66/1, 67, 68, 69/1, 57, 111, 115, 110, 103, 102, 117, 118, 16, 18, 19, 6/2, 65, 20/1, 76, 105, 125, 92, 97, 141, 126, 134, 136, 138, 135, 140, 104, 99, 98, 21, 20/2, 22/7, 22/2, 22/1, 24/1, 27/1, 28, 147, 153, 155, parc. č. 458/1, 458/3, 458/13, 458/16, 489/5, 560/7, 1220/1, 1220/5, 1220/6, 1220/7, 1220/13, 1220/14, 1220/15, 45, 458/17, 456/4, 1131/56, 461/96, 456/2, 456/3, 1131/53, 42, 1131/9, 40/6, 1131/16, 40/1, 40/5, 39, 1131/11, 38/5,

814/5, 814/4, 38/6, 166, 38/2, 38/1, 37/18, 37/19, 37/5, 37/10, 37/14, 37/13, 37/15, 37/16, 37/17, 37/12, 37/11, 37/2, 37/1, 36, 35/3, 761/91, 761/73, 5/1, 1141/3, 35/1, 34/3, 1141/32, 1141/33, 34/4, 33/1, 32/1, 30/1, 8/1, 9/1, 1131/5, 1141/23, 23/2, 10/1, 18/3, 17/5, 1141/9, 1141/16, 1147, 14/2, 1141/10, 75, 67/5, 67/3, 67/1, 77, 67/4, 62, 1125/3, 67/2, 1225, 60/1, 56/6, 59/1, 56/1, 56/12, 56/4, 215/17, 57/2, 56/8, 1141/18, 51/3, 51/4, 50/1, 1228, 1224, 1155, 1170, 53, 52, 1171, 1141/41, 51/2, 215/20, 215/19, 215/18, 47/2, 46/3, 1141/37, 46/2, 1141/38, 1141/29, 43/1, 44/1, 43/4, 43/2, 48/1, 48/2, 1226, 240/7, 244/8, 1141/19, 241/2, 541/3, 1141/28, 450/3, 450/1, 451/8, 111, 446/2, 451/9, 451/10, 448/1, 446/14, 446/1, 446/13, 446/12, 446/11, 446/7, 290/31, 290/33, 454/41, 454/2, 454/6, 454/27, 454/26, 454/25, 454/24, 1141/11, 6/2, 867/3, 867/14, 867/13, 867/4, 867/5, 867/7, 742/3, 867/12, 761/6, 761/7, 761/8, 761/9, 761/10, 761/12, 927/19, 871/1, 871/4, 871/2, 871/5, 869/4, 880/7, 880/1, 880/6, 20/2, 2, 22/1, 880/5, 1122/1, 83/6, 83/5, 83/3, 1141/1, 77/1, 77/3, 761/61, 761/60, 761/13, 761/59, 761/58, 761/34, 927/18, s. p. k. 56/1, 51/2, 57, p. p. k. 345, 346, 347, 349, 350, 351, 355, 357, 358, 359, 360, 361, 362, 364, 365, 367, 369, 370, 371, 372, 373, 374, 375, 376, 378, 379, 383, 384, 385/1, 385/2, 387, 390, 391, 392, 393, 395, 396, 397, 398, 399, 401, 402, 404, 454/10, 454/11, 454/61, 454/62, 454/63, 454/64, 454/65, 454/66, 454/67, 466/3, 467, 520, 545, 549, 550, 551, 552, 553, 554, 555, 556, 557, 558, 559, 560/11, 560/13, 460/1, 459, 166, 122, 120, 165, 1227, 164, 163, 101, 162, 67/1, 77, 1225, 154, 51/5, 51/4, 1224, 78, 124, 94, 244/8, 173, 68, 450/1, 111, 115, 110, 103, 102, 117, 118, 454/2, 454/6, 454/16, 455/11, 455/10, 455/9, 455/7, 455/6, 455/5, 455/4, 455/3, 455/2, 454/23, 454/22, 454/21, 454/20, 65, 76, 105, 125, 97, 141, 126, 140, 870, 98, 881, 880/1, 880/5, 1145, 1141/1, 157, 153, 155, 938 v katastrálním území Dolní Němčice.

Osoby s vlastnickými nebo jinými věcnými právy k sousedním stavbám:

Dačice, Dolní Němčice č.p. 41, č.p. 47, č.p. 102, č.p. 7, č.p. 50, č.p. 35, č.p. 14, č.p. 91, č.p. 92, č.p. 93, č.p. 94, č.p. 34, č.p. 33, č.p. 82, č.p. 31, č.p. 56, č.p. 53, č.p. 30, č.p. 60, č.p. 69, č.p. 27, č.p. 62, č.p. 26, č.p. 25, č.p. 24, č.p. 23, č.p. 22, č.p. 8, č.p. 11, č.p. 79, č.p. 10, č.p. 28, č.p. 9, č.p. 10, č.p. 61, č.p. 45, č.p. 58, č.p. 51, č.p. 49, č.p. 52, č.p. 64, č.p. 40, č.p. 43, č.p. 46, č.p. 73, č.p. 48, č.p. 4, č.p. 71, č.p. 5, č.p. 3, č.p. 55, č.p. 2, č.p. 6, č.p. 101, č.p. 38, č.p. 65, č.p. 66, č.p. 54, č.p. 75, č.p. 70, č.p. 72, č.p. 74, č.p. 1, č.p. 85, č.p. 86, č.p. 87, č.p. 88, č.p. 90, č.p. 89, č.p. 21, č.p. 20, č.p. 19, č.p. 100, č.p. 59, č.p. 78, č.p. 81, č.p. 84, č.p. 95, č.p. 96, č.p. 97, č.p. 98, č.p. 99, č.p. 83, č.p. 18, č.p. 44, č.p. 105, č.p. 105, č.p. 17, č.p. 16, č.p. 13, č.p. 12, č.p. 104, č.p. 106 a č.p. 109

dotčené správní úřady (dodejka, datová schránka):

Hasičský záchranný sbor Jihočeského kraje, Územní odbor Jindřichův Hradec, IDDS: ph9aiu3

sídlo: U Knihovny č. p. 1176, 377 01 Jindřichův Hradec I

Krajská hygienická stanice Jihočeského kraje se sídlem v Českých Budějovicích, IDDS: agzai3c

sídlo: Na Sadech č. p. 1858/25, 370 01 České Budějovice I

Městský úřad Dačice, odbor dopravy, Krajířova č. p. 27, 380 13 Dačice I

Městský úřad Dačice, odbor životního prostředí, Krajířova č. p. 27, 380 13 Dačice I

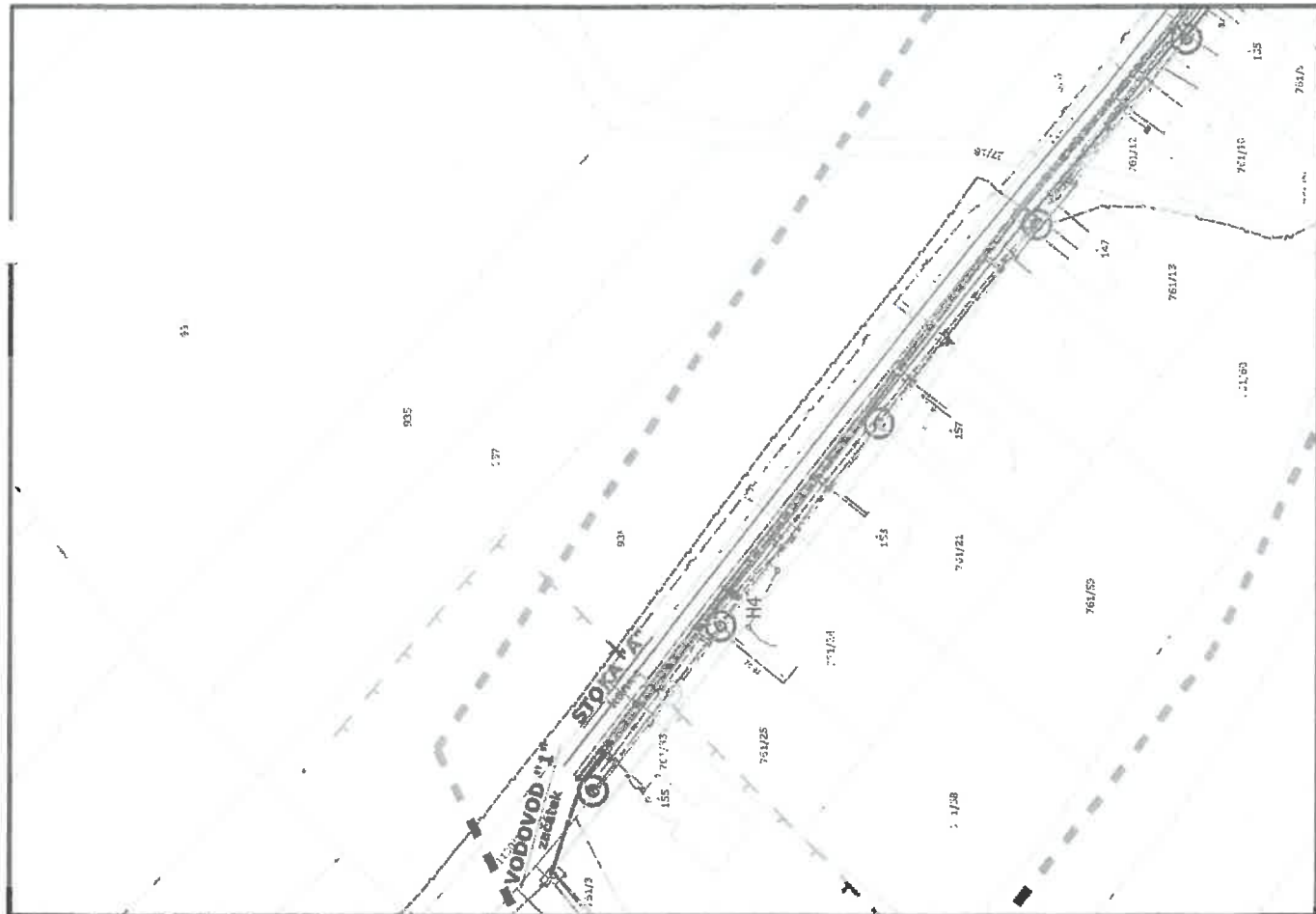
Počet listů: 7

Příloha: C.2.1-CELKOVÝ SITUAČNÍ VÝKRES-SO-01,02,05

C.2.2-CELKOVÝ SITUAČNÍ VÝKRES-SO-01,02

C.2.3-CELKOVÝ SITUAČNÍ VÝKRES-SO-01,02

C.2.4-CELKOVÝ SITUAČNÍ VÝKRES-SO-03,04,05



LIST 3 - KONEC

NOVÉ INŽENÝRSKÉ SÍTĚ (PROJEKTOVÁNÍ)
SO-01 - ODDĚLNÁ KANALIZACE
SO-02 - VODOVODNÍ ŘÁD
SO-02 - VODOVODNÍ ŘÁD RUŠENÝ

STÁVAJÍCÍ INŽENÝRSKÉ SÍTĚ (DLE VÝJÁDŘENÍ SPRÁVCE)

STÁVAJÍCÍ JEDNOTNÁ KANALIZACE
STÁVAJÍCÍ VODOVOD
STÁVAJÍCÍ PLYNOVOD STL
STÁVAJÍCÍ PLYNOVOD VTL
STÁVAJÍCÍ TELEKOMUNIKACE
STÁVAJÍCÍ KABEL VEŘEJNÉHO OSVĚTLENÍ
VÝHLÉDOVÝ A STAV. PODZEMNÍ KABEL NN
STÁVAJÍCÍ NADZEMNÍ KABEL NN
STÁVAJÍCÍ NADZEMNÍ KABEL VN 22kV

OSTATNÍ
HRANICE PARCEL DLE MAPY DOKH
HRANICE ŘEŠENÉHO ÚZEMÍ

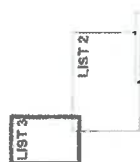
OCHRANIVÁ PÁSMA

OCHRANIVÉ PÁSMO LESA - 50m' OD HRANICE LESNÍHO POZEMKU
NOVÉ OCHR. PÁSMO KANALIZACE (MIN. DN300) SE STANOVUJE NA 1,5M OD LÍCE POTRUBÍ NA KAŽDOU STRANU.
NOVÉ OCHR. PÁSMO VODOVODU (MIN. DN150) SE STANOVUJE NA 1,5M OD LÍCE POTRUBÍ NA KAŽDOU STRANU.

OCHRANIVÉ PÁSMO SLOUPŮ EL. NN

OCHRANIVÉ PÁSMO STROMŮ

KLAD LISTŮ:



STAVEBNÍ OBJEKTY

SO-01 - ODDĚLNÁ KANALIZACE
SO-01.1 - NOVÁ SPLAŠKOVÁ KANALIZACE
SO-01.2 - STÁVAJÍCÍ DEŠŤOVÁ KANALIZACE
SO-02 - VODOVOD
SO-03 - ČERPAČÍ STANICE
SO-04 - VÝTLAČNÝ KANALIZAČNÍ ŘÁD
SO-05 - KABELOVÁ CHRÁNKA

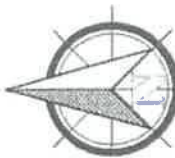
MĚSTSKÝ ÚŘAD
Krajčova 27/1.
380 13 DAČICE

1:1/20

VAK projekt a.s.
B. Němcové 122, 370 01 České Budějovice
Tel.: 602 150 148; Email: vakprojekt@vakprojekt.cz, www.vakprojekt.cz

SO-01,02

ZODP. PROJEKTANT	VYPRACOVAL	KRESLIL	VEDOUcí ÚTVARU	KOPIE ČÍSLO
VOLDŘICH RADEK	VOLDŘICH RADEK	VOLDŘICH RADEK	ING. RUDIL JIRÍ	
OKRES	JINDŘICHŮV HRADEC			
MÍSTO STAVBY	DOLNÍ NĚMČICE - DAČICE			
INVESTOR	MĚSTO DAČICE, KRAJČOVA 27, 380 13 DAČICE			
NAZEV AKCE				
REKONSTRUKCE VODOVODU A KANALIZACE DOLNÍ NĚMČICE				
STAVEBNÍ OBJEKT				
SO-01 - ODDĚLNÁ KANALIZACE + SO-02 - VODOVOD				
OBSAH VÝKRESU				
CELKOVÝ SITUAČNÍ VÝKRES - SO-01,02 - LIST 3				



NAVAZUJE LIST 2 (S PŘEKRYVEM)



MĚSTSKÝ ÚŘAD DAČICE

Odbor životního prostředí

KRAJÍŘOVA 27, 380 13 DAČICE I

PV - O

VAK projekt s.r.o.
Boženy Němcové čp. 12/2
370 01 České Budějovice

Váš dopis zn.:

Ze dne:

Naše č.j.: OŽP/24847-18

Spis. značka: 400-2018/MULJ

Vyřizuje: Ing. Vanda Kalvodová

Telefon: 384 401 291

E-mail: kalvodova@dacice.cz

Datum: 11.10.2018

vyjádření k projektové dokumentaci

Název stavby (záměru): Rekonstrukce vodovodu a kanalizace Dolní Němčice

Katastrální území místa stavby: Dačice, Dolní Němčice

Dotčené pozemky parc. č.:

Investor stavby: Město Dačice

Městský úřad Dačice, odbor životního prostředí, obdržel dne 17. 09. 2018 Vaši žádost o vyjádření k projektu na akci: „Rekonstrukce vodovodu a kanalizace Dolní Němčice“.

Městský úřad Dačice, odbor životního prostředí, jako příslušný orgán státní správy životního prostředí, vydává k předloženému projektu následující **vyjádření**:

1. Podle § 90 odst. 17 zákona č. 114/1992 Sb., o ochraně přírody a krajiny, ve znění pozdějších předpisů:

Investor musí požádat o souhlas podle § 4 odst. 2 zákona se zásahem do významného krajinného prvku vodní tok a údolní niva. Projekt plánuje kácení dřevin. V případě kácení dřevin s obvodem kmene 80 cm a více ve výšce 1,3m musí být požádáno o povolení ke kácení dle § 8 odst.1 zákona. V souvislosti s kácení liniové zeleně (SO-04) je nutné také požádat o souhlas se změnou krajinného rázu dle § 12 zákona. Výkopové práce mají být vedeny také v blízkosti vzrostlých dřevin. Projekt počítá s nutným odstupem 2,5m od paty kmen pro strojově prováděné výkopy. To je ale nedostatečné, jelikož kořenové systémy dotčených vzrostlých dřevin jsou mnohem rozsáhlejší a tímto záměrem by došlo k jejich poškození. V případě, že výkop bude veden v průmětu korun dřevin musí být proveden ručně nebo protlakem. Z výše uvedených důvodů požadujeme upravení projektu včetně výkresové části.

2. Podle zákona č. 289/1995 Sb., o lesích a o změně a doplnění některých zákonů (lesní zákon), ve znění pozdějších předpisů a § 154 zák. č. 500/2004 Sb., správní řád:

✓ Nejsou dotčeny zájmy podle tohoto zákona.

3. Podle zákona č. 334/1992 Sb., o ochraně zemědělského půdního fondu (ZPF), ve znění pozdějších předpisů a § 154 zák. č. 500/2004 Sb., správní řád:

Pro daný záměr musí být požádáno o vyjádření k trase vedení vedené přes pozemky náležící do ZPF dle § 7 odst. 4 zákona o ochraně ZPF.

Spojovatelka Fax E-mail
384 401 211 384 401 236 meu@dacice.cz
384 401 210 384 401 235 e-podatelna@dacice.cz

Bankovní spojení
ČS, a. s., Jindřichův Hradec
č. ú. 0603143369/0800

ICO / DIČ
00246476
CZ00246476

Úřed. hodiny
Po, St 8⁰⁰-17⁰⁰
Pá 8⁰⁰-14⁰⁰

Manipulační prostor při prováděných pracích musí být předem nahlášen orgánu ochrany ZPF dle § 9 odst. 2 písm. d), jelikož bude zemědělská půda užívána k nezemědělským účelům po dobu kratší než 1 rok, jak je uvedeno v projektové dokumentaci.

4. Podle § 18 zákona č. 254/2001 Sb., o vodách a o změně některých zákonů (vodní zákon), ve znění pozdějších předpisů:

S předloženým návrhem nesouhlasíme. V projektové dokumentaci požadujeme doplnit posouzení všech stávajících odlehčovacích komor před ČOV. Navýšením přítoku splaškových vod se změní ředící poměr na odlehčovacích komorách. Požadujeme, aby zůstal odlehčovací poměr zachován. Dále bude posouzen vliv na povolení k nakládání s vodami (vypouštění odpadních vod z centrální ČOV). Přepřepovaná projektová dokumentace bude vodoprávnímu úřadu předložena k odsouhlasení.

Upozorňujeme, že pro územní řízení musí být požádáno o vydání závazného stanoviska – souhlasu vodoprávního úřadu dle § 104 odst. 9 vodního zákona. K žádosti bude doloženo stanovisko správce povodí, tj. **Povodí Moravy, s. p. a společnosti ČEVAK, a. s.** ✓

Tiskopisy žádostí lze nalézt na www.dacice.cz (v sekci Městský úřad/odbor životního prostředí/formuláře ke stažení) nebo www.eagri.cz. Jednotlivé tiskopisy žádostí je také možné vyzvednout i na odboru životního prostředí Městského úřadu Dačice, Krajířova 27/I, č. dveří 122 nebo na žádost (na tel.: 384 401 292, matlova@dacice.cz) budou zaslány elektronicky.

5. Podle zákona č. 185/2001 Sb., o odpadech a o změně některých dalších zákonů, ve znění pozdějších předpisů (dále jen „zákon“):

K připravovanému záměru je nutné získat závazné stanovisko z hlediska nakládání s odpady – viz § 79 odst. (4) zákona. Příslušná projektová dokumentace musí být proto zpracována v dostatečném stupni konkretizace, který umožní posoudit, zda je v rámci projednávané stavby respektována tzv. hierarchie způsobů nakládání s odpady vymezená zákonem následovně: *předcházení vzniku odpadů, příprava k opětovnému použití, recyklace odpadů, jiné využití odpadů, odstranění odpadů.*

6. Podle zákona č. 201/2012 Sb., o ochraně ovzduší, ve znění pozdějších předpisů (dále jen „zákon“), a § 154 zák. č. 500/2004 Sb., správní řád, ve znění pozdějších předpisů:

Nejsou dotčeny zájmy podle tohoto zákona.

-33-
MĚSTSKÝ ÚŘAD
Krajířova 27/I.
otisk úředního razítka
380 13 DAČICE


Ing. Jiří Müller
vedoucí odboru

Na vědomí:

MěÚ Dačice – odbor stavební úřad, Krajířova 27/I, 380 13 Dačice



MĚSTSKÝ ÚŘAD DAČICE

Odbor životního prostředí

KRAJÍŘOVA 27, 380 13 DAČICE I

DS
Město Dačice
IČO: 002 46 476
Krajířova 27/I
380 13 Dačice
v zastoupení
VAK projekt s. r. o.
IČO: 281 59 721
B. Němcové 12
370 01 České Budějovice

Váš dopis zn.:
Ze dne:
Naše č.j.: OŽP/3133-19
Spis. značka: 573-2019/MATH
Vyřizuje: Hana Mátlová, DiS.
Telefon: 384 401 291
E-mail: matlova@dacice.cz

V Dačicích dne: 07.02.2019

ZÁVAZNÉ STANOVISKO

Městský úřad Dačice, odbor životního prostředí, jako správní úřad příslušný podle § 61 zákona č. 128/2000 Sb., o obcích (obecní zřízení), ve znění pozdějších předpisů, který je příslušným vodoprávním úřadem podle § 104 odst. 2 písm. c) a podle ustanovení § 106 zákona č. 254/2001 Sb., o vodách a o změně některých zákonů (vodní zákon), ve znění pozdějších předpisů (dále jen „vodní zákon“) a zákona č. 500/2004 Sb., správní řád, ve znění pozdějších předpisů (dále jen „správní řád“), vydává dle § 149 odst. 1 správního řádu, na základě žádosti Město Dačice IČO: 002 46 476, Krajířova 27/I, 380 13 Dačice, v zastoupení VAK projekt s. r. o., IČO: 281 59 721, B. Němcové 12, 370 01 České Budějovice, toto závazné stanovisko, kterým

uděluje souhlas

podle § 104 odst. 9 vodního zákona pro stavbu s názvem: „**Rekonstrukce vodovodu a kanalizace Dolní Němčice**“. Předmětem projektové dokumentace, vypracované společností VAK projekt s. r. o., IČO: 281 59 721, B. Němcové 12, 370 01 České Budějovice, ověřené Ing. Jiřím Pudilem, ČKAIT 0100843, autorizovaným pro technologická zařízení staveb a vodohospodářské stavby, datum projektu 8/2018, jsou tyto stavební objekty:

SO-01 – Oddílná kanalizace – řeší oddělení dešťových a splaškových vod v obci Dolní Němčice. Stávající stoková síť bude sloužit jako dešťová kanalizace (SO-01.2). Nové kanalizační rozvody budou sloužit jako splašková kanalizace (SO-01.1).

SO-02 – Vodovod – řeší obnovu vodovodních řadů v obci a jejich situování tak, aby nebyly, pokud možno, dotčeny soukromé pozemky.

SO-03 – Čerpací stanice – je budována ve stávajícím objektu šterbinové nádrže ŠN20/70. Do čerpací stanice budou svedeny splaškové vody z obce Dolní Němčice.

SO-04 – Výtlačný kanalizační řad – řeší odvod splaškových vod z obce Dolní Němčice (a výhledově i z obcí Lipolec a Hostkovice) do městské gravitační kanalizační sítě Dačice, odvádějící splaškové vody na centrální čistírnu odpadních vod (ČOV) Dačice. Tato projektová dokumentace řeší část výtlačného řadu od nové ČS k místu napojení na stávající městskou kanalizaci Dačice.

Výtlačný řad bude křížit drobný vodní tok IDVT 10188582 na pozemku p.č. 2334/1 v obci a k.ú. Dačice. Dále bude křížit drobný vodní tok IDVT 10193912 na pozemku p.č. 1220/4 v obci Dačice, k.ú. Dolní Němčice.

Místo stavby:

SO-01, 02

Pozemky dotčené stavbou: p.č. 458/4, 458/2, 458/18, 1130/4, 1131/27, 1131/26, 1131/46, 1141/17, st. 2, 37/6, 1131/45, 1130/3, 451/15, 1127/5, 451/7, 446/4, 451/16, 446/16, 446/15, 451/12, 1141/39, 1141/35, 1141/7, 1126, 872/1, 876, 1130/1, 761/3, 451/11, 450/4, 450/5, 1141/4, 1141/5, 46/4, 100, 1141/36, 72, 1141/31, 1141/34, 77/2, 5/2, 1141/15, 1/2, 872/7, 869/1, st. 73, 869/2, st. 74, 872/6, 75, 1141/40, 47/1, 33/3, 451/1 v obci Dačice, k.ú. Dolní Němčice, kraj Jihočeský.

Spojovatelka	Fax	E-mail	Bankovní spojení	IČ/DIČ	Úřed. hodiny
384 401 211	384 401 236	meu@dacice.cz	ČS, a. s., Jindřichův Hradec	00246476	Po, St 8 ⁰⁰ -17 ⁰⁰
384 401 210	384 401 235	e-podatelna@dacice.cz	č. ú. 0603143369/0800	CZ00246476	Pá 8 ⁰⁰ -14 ⁰⁰

SO-03, 04

Pozemky dotčené stavbou: p.č. 458/4, 458/2, 1220/4, 489/4, 464, 465, 1130/4, 466/1, 466/2, 466/3, 2777, 2336/6, 2336/1, 2334/2, 2331/5, 2331/2, 2771/29, 2771/15, 2271/1, 2271/1 v obci a k.ú. Dačice, kraj Jihočeský.

Určení polohy (orientačně souřadnicemi určenými v souřadnicovém systému JTSK): X 1162033, Y 687338 (čerpací stanice). Stavba se nachází ve vodním útvaru DYJ 0070 Moravská Dyje od toku Myslůvka po státní hranici.

Toto závazné stanovisko se vydává pro příslušný stavební úřad, který povede územní řízení pro předmětnou stavbu a nenahrazuje rozhodnutí jiných správních orgánů vydaných podle zvláštních předpisů. Závazné stanovisko neřeší majetkoprávní ani užívatelské vztahy k dotčeným pozemkům. **Toto závazné stanovisko pozbývá platnosti uplynutím 2 let ode dne jeho doručení žadateli, nestal-li se podkladem pro územní řízení.**

Odůvodnění

Dne 26.11.2018 byla Městskému úřadu Dačice, odboru životního prostředí, doručena žádost (reg. pod zn: OŽP/28259-18), Města Dačice, IČO: 002 46 476, Krajířova 27/I, 380 13 Dačice, v zastoupení VAK projekt s. r. o., IČO: 281 59 721, B. Němcové 12, 370 01 České Budějovice, o závazné stanovisko vodoprávního úřadu podle § 104 odst. 9 vodního zákona k projektové dokumentaci pro stavbu s názvem: „**Rekonstrukce vodovodu a kanalizace Dolní Němčice**“. Předmětem projektové dokumentace, vypracované společností VAK projekt s. r. o., IČO: 281 59 721, B. Němcové 12, 370 01 České Budějovice, ověřené Ing. Jiřím Pudilem, ČKAIT 0100843, autorizovaným pro technologická zařízení staveb a vodohospodářské stavby, datum projektu 8/2018, jsou tyto stavební objekty:

SO-01 – Oddílná kanalizace – řeší oddělení dešťových a splaškových vod v obci Dolní Němčice. Stávající stoková síť bude sloužit jako dešťová kanalizace (SO-01.2). Nové kanalizační rozvody budou sloužit jako splašková kanalizace (SO-01.1).

SO-02 – Vodovod – řeší obnovu vodovodních řadů v obci a jejich situování tak, aby nebyly, pokud možno, dotčeny soukromé pozemky.

SO-03 – Čerpací stanice – je budována ve stávajícím objektu šterbinové nádrže ŠN20/70. Do čerpací stanice budou svedeny splaškové vody z obce Dolní Němčice.

SO-04 – Výtláčný kanalizační řad – řeší odvod splaškových vod z obce Dolní Němčice (a výhledově i z obcí Lipolec a Hostkovice) do městské gravitační kanalizační sítě Dačice, odvádějící splaškové vody na centrální čistírnu odpadních vod (ČOV) Dačice. Tato projektová dokumentace řeší část výtláčného řadu od nové ČS k místu napojení na stávající městskou kanalizaci Dačice.

Výtláčný řad bude křížit drobný vodní tok IDVT 10188582 na pozemku p.č. 2334/1 v obci a k.ú. Dačice. Podvrt bude proveden pod korytem vodního toku. Potrubí podvrtu bude plastové PE RC/PP (s ochranným pláštěm z PP) – určeném přímo pro podvrty bez nutnosti pokládky chráničky. Dále bude křížit drobný vodní tok IDVT 10193912 na pozemku p.č. 1220/4 v obci Dačice, k.ú. Dolní Němčice. Podvrt bude proveden pod zatrubněným vodním tokem. Potrubí bude plastové z PE RC/PP (s ochranným pláštěm z PP) – určeném přímo pro podvrty bez nutnosti pokládky do chráničky. Křížením vodních toků, které bude provedeno podvrty, nedojde k ovlivnění vodních poměrů.

Žadatel předložil k žádosti nesouhlasné stanovisko Povodí Moravy, s. p., zn.: PM-36235/2018/5203/Ou ze dne 19.11.2018. Důvodem je neposouzení celé kanalizace ČOV Dačice – Toužín. Povodí Moravy, s. p. upozorňuje vodoprávní úřad na skutečnost, že již v minulosti bylo řešeno přetížení kanalizační sítě vlivem napojení zdroje odpadních vod (koupaliště) na tento kanalizační systém, kdy později došlo k odlehčování odpadních vod z kanalizace ČOV Dačice – Toužín v bezdeštném stavu a vzniku havárie na toku Moravská Dyje. Předložené posouzení nevyhodnotilo skutečný stav kanalizace a nepřiložilo potřebné podklady pro posouzení dodatku č. 1-X./2018. S ohledem na skutečný stav jednotné kanalizace a s přihlédnutím na rozvoj města Dačice není možné připojovat další zdroje odpadních vod na kanalizaci ČOV Dačice – Toužín, i když látková i hydraulická kapacita ČOV je dostatečná.

Vodoprávní úřad má dále k dispozici nesouhlasné stanovisko Povodí Moravy, s. p., zn.: PM-28107/52018/203/Ou ze dne 10.10.2018. Důvodem nesouhlasu je příliš dlouhá doba zdržení splaškových vod v ČS a výtlačném řadu, čímž dojde k rozkladu organické hmoty a tvorbě agresivních látek. To bude mít dle názoru Povodí Moravy, s. p. za následek korozi stávající kanalizace ČOV Dačice – Toužín a snížení účinnosti čištění odpadních vod na ČOV Toužín. Dále v PD není prokázána dostatečná kapacita na kanalizaci ČOV na odlehčovacích komorách kanalizace.

K tomuto vodoprávní úřad uvádí, že jsou odpadní vody z koupaliště odváděny jinou stokovou sítí s odlehčovací komorou, které se netýká navýšení objemu splaškových vod napojením nové oddílné splaškové kanalizace z m.č. Dolní Němčice (označenou v kanalizačním řádu jako OK 2). V souvislosti s tím vodoprávní úřad uvádí, že byl po zjištění příčiny havarijního stavu na vodním toku Moravská Dyje upraven provozní řád koupaliště Dačice a dále kanalizační řád veřejné kanalizace tak, aby nedocházelo k hydraulickému přetížení kanalizace a odlehčování odpadních vod z jednotné kanalizace v bezdeštném stavu. Vodoprávní úřad vycházel při udělení souhlasu z dokladu s názvem: „A Průvodní zpráva – dodatek“, který vypracoval Ing. Jiří Pudil, ČKAIT 0100843, autorizovaný inženýr pro vodohospodářské stavby. Dle názoru vodoprávního úřadu je dostatečně posouzena vlivu dopadu čerpání na stokovou síť a čistírnu odpadních vod. Vodoprávní úřad dále při udělení souhlasu vycházel ze souhlasného stanoviska provozovatele veřejné kanalizace ČEVAK, a. s., č.j.: O18040002451 ze dne 05.10.2018. Podmínky tohoto stanoviska se týkají technického řešení stavby.

Vybudováním oddílné kanalizace v m.č. Dolní Němčice, jejíž kanalizace je v havarijním stavu a jejíž čistírna odpadních vod má díky nátoky velkého množství balastních vod malou účinnost čištění, a odvedení splaškových vod na centrální čistírnu odpadních vod (ČOV) Dačice výhledově také z m.č. Lipolec a m.č. Hostkovice, ve kterých nyní není zajištěno centrální čištění odpadních vod, znamená dle názoru vodoprávního úřadu zlepšení jakosti podzemních a povrchových vod v povodí řeky Moravské Dyje.

Záměr je v souladu s Plánem rozvoje vodovodů a kanalizací na území Jihočeského kraje. Z hlediska zájmů daných platným Národním plánem povodí Dunaje a Plánem dílčího povodí Dyje je uvedený záměr možný, protože lze předpokládat, že záměrem nedojde ke zhoršení chemického stavu a ekologického stavu/potenciálu dotčených útvarů povrchových vod a chemického stavu a kvantitativního stavu útvaru podzemních vod, a že nebude znemožněno dosažení jejich dobrého stavu/potenciálů. Uvedený záměr nebude mít vzhledem ke svému charakteru, velikosti a dopadu vliv na stav vodního útvaru. Po posouzení souladu daného záměru s výše uvedenými platnými dokumenty vydal vodoprávní úřad závazné stanovisko podle § 104 odst. 9 vodního zákona.

Poučení o opravném prostředku

Proti tomuto závaznému stanovisku, které není samostatným rozhodnutím se nelze odvolat. Odvolání proti obsahu závazného stanoviska lze podat až po vydání samostatného správního rozhodnutí ve věci samé odvoláním proti tomuto správnímu rozhodnutí, v rámci něhož lze napadnout celé závazné stanovisko nebo jeho části.

Vodoprávní úřad upozorňuje, že se jedná se o stavbu vodního díla, k jehož stavebnímu povolení je příslušný Městský úřad Dačice, odbor životního prostředí.

otisk úředního razítka

Ing. Jiří Müller
vedoucí odboru



MĚSTSKÝ ÚŘAD DAČICE

Odbor životního prostředí

KRAJÍŘOVA 27, 380 13 DAČICE I

DS

VAK projekt s. r. o.
IČO: 281 59 721
B. Němcové 12
370 01 České Budějovice

Váš dopis zn.:

Ze dne:

Naše č.j.: OŽP/28525-18
Spis. značka: 400-2018/MULJ
Vyřizuje: Hana Mátlová, DiS.
Telefon: 384 401 291
E-mail: matlova@dacice.cz
V Dačicích dne: 28.11.2018

VYJÁDRĚNÍ K PROJEKTOVÉ DOKUMENTACI

Název stavby (záměru): Rekonstrukce vodovodu a kanalizace Dolní Němčice

Katastrální území místa stavby: Dačice, Dolní Němčice

Dotčené pozemky parc. č.:

Investor stavby: Město Dačice

Městský úřad Dačice, odbor životního prostředí, obdržel dne 17. 09. 2018 Vaši žádost o vyjádření k projektu na akci: „Rekonstrukce vodovodu a kanalizace Dolní Němčice“.

Městský úřad Dačice, odbor životního prostředí, jako příslušný orgán státní správy životního prostředí, vydává k předloženému projektu následující **vyjádření**:

1. Podle § 18 zákona č. 254/2001 Sb., o vodách a o změně některých zákonů (vodní zákon), ve znění pozdějších předpisů:

S předloženým návrhem nesouhlasíme. Navýšením přítoku splaškových vod se změni ředící poměr na odlehčovací komorách. Požadujeme, aby zůstal odlehčovací poměr zachován, a to nejméně 1:5.

otisk úředního razítka

Ing. Jiří Müller
vedoucí odboru

Digitálně podepsal Ing. Jiří Müller
Datum: 28.11.2018 16:55:20 +01:00

Počet listů tohoto dopisu: 1

Počet příloh: 0

Vypraveno dne:

Spojovatelka	Fax	E-mail	Bankovní spojení	IČO/DIČ	Úřed. hodiny
384 401 211	384 401 236	meu@dacice.cz	ČS, a. s., Jindřichův Hradec	00246476	Po, St 8 ⁰⁰ -17 ⁰⁰
384 401 210	384 401 235	e-podatelna@dacice.cz	č. ú. 0603143369/0800	CZ00246476	Pá 8 ⁰⁰ -14 ⁰⁰



MĚSTSKÝ ÚŘAD DAČICE

Odbor životního prostředí

KRAJÍŘOVA 27, 380 13 DAČICE I

DS

VAK projekt s.r.o.
IČO: 28159721
B. Němcové č.p. 12
370 01 České Budějovice

Naše č.j.: OŽP/5178-19
Spis. značka: 842-2019/SKOL
Vyřizuje: Ing. Lukáš Skořepa
Telefon: 384401216
E-mail: ochrana@dacice.cz
V Dačicích dne: 18.03.2019

ZÁVAZNÉ STANOVISKO

Městský úřad Dačice, odbor životního prostředí, jako příslušný orgán ochrany přírody podle § 61 zákona č. 128/2000 Sb., o obcích, ve znění pozdějších předpisů, podle § 11 zákona č. 500/2004 Sb., správní řád, ve znění pozdějších předpisů (dále „správní řád“) a podle § 77 odst. 3 zák. č. 114/1992 Sb., o ochraně přírody a krajiny, ve znění pozdějších předpisů (dále „zákon o ochraně přírody“), vydává dle § 149 odst. 1 správního řádu, na základě žádosti Města Dačice, Krajířova 27, 38001 Dačice zast. VAK projekt s.r.o., B.Němcové 12/2, 37001 České Budějovice, toto závazné stanovisko:

v y d á v á s o u h l a s
podle § 12 odst. 2 zákona o ochraně přírody,

ke změně krajinného rázu v rámci kácení dřevin – 11 kusů jasanů a 11 kusů javorů rostoucích ve stromořadí na pozemcích parc.č. 2777, 2331/2 v k.ú. Dačice a parc.č. 1130/4 v k.ú. Dolní Němčice, podle předloženého návrhu.

Souhlas se uděluje za předpokladu splnění těchto podmínek, které budou součástí projektové dokumentace pro příslušné stavební řízení:

1. Bude provedena náhradní výsadba – 30 kusů javorů se zapěstovanou korunou na pozemek parc.č. 1130/4 v k.ú. Dolní Němčice.

Toto závazné stanovisko se vydává pro příslušný správní orgán, který povede řízení pro předmětný záměr a nenahrazuje rozhodnutí jiných správních orgánů vydaných podle zvláštních předpisů. Toto závazné stanovisko se vydává pouze pro územní řízení či stavební povolení. Závazné stanovisko neřeší majetkoprávní ani užívatelské vztahy k dotčeným pozemkům.

Odůvodnění

Dne 17.10.2018 obdržel MěÚ Dačice žádost Města Dačice, Krajířova 27, 38001 Dačice zast. VAK projekt s.r.o., B.Němcové 12/2, 37001 České Budějovice, o vydání závazného stanoviska ke změně krajinného rázu v k.ú. Dačice a Dolní Němčice na parcelách číslo 2777, 2331/2 v k.ú. Dačice a 1130/4 v k.ú. Dolní Němčice, kde se jedná o pokácení 22

Spojovatelka	Fax	E-mail	Bankovní spojení	IČ/IC	Úřed. hodiny
384 401 211	384 401 236	meu@dacice.cz	ČS, a. s., Jindřichův Hradec	00246476	Po, St 8 ⁰⁰ -17 ⁰⁰
384 401 210	384 401 235	e-podatelna@dacice.cz	č. ú. 0603143369/0800	CZ00246476	Pá 8 ⁰⁰ -14 ⁰⁰

kusů dřevin, které jsou součástí stromořadí. Žádost byla podána pro stavbu kanalizačního výtlaku, při které budou kácena dvoustranná alej dřevin v jednom směru z důvodu přímého dotčení stromů. Záměr bude znamenat změnou krajinného rázu podle § 12 odst. 2 zákona o ochraně přírody. Žádost byla odůvodněna takto: „Výtlak není možno umístit do pozemků soukromých vlastníků – nesouhlas s umístěním. Někteří vlastníci těchto i sousedních pozemků nesouhlasí se zřízením manipulační plochy. Do komunikace se výtlak také umístit nemůžeme – nesouhlas SÚS.“

Pro posouzení žádosti provedl MěÚ Dačice hodnocení vlivu záměru na krajinný ráz.

1. Popis a charakter záměru

Záměrem je pokácení 11 ks jasanů ztepilých (*Fraxinus excelsior*) a 11 ks javorů (*Acer* sp.) na pozemcích parc.č. 2777, 2332/2 k.ú. Dačice a parc.č. 1130/4 v k.ú. Dolní Němčice. Alej roste mezi obcemi Dolní Němčice a Dačice mezi silniční komunikací a polnostmi na travnatém pásu. Vykácení 22 ks dřevin je zásahem do habitu aleje a zároveň do přírodní, kulturní, historické a estetické hodnoty krajinného rázu, a proto podléhá řízení o souhlasu podle § 12 odst. 2 zákona.

2. Vymezení a charakteristika oblasti krajinného rázu (ObKR)

2.1. Vymezení a obecná charakteristika

ObKR lze charakterizovat jako historickou osu Telč – Dačice – Slavonice. Krajina má maloplošnou strukturu charakterizovanou přechodem menších polí do lesních remízků a větších souvislých ploch lesa. Prostor je vizuálně členěn sítí komunikací s doprovodnou zelení, vodními toky, lesíky a rozptýlenou nelesní vegetací. Výjimkou je okolí uvedených historických center, které má spíše velkoplošný charakter.

2.2. Přírodní charakteristika

Geomorfologická charakteristika – podle Regionálního členění reliéfu patří ObKR do oblasti Českomoravské vrchoviny, celku Křižanovská vrchovina, podcelek Dačická kotlina. Reliéf se vyznačuje nápadným protikladem poměrně málo členitých zarovnaných povrchů a plochých kotlin charakteru ploché pahorkatiny, které jsou protknyty zářezem řeky Moravské Dyje a Rybníčního potoka s jeho soustavou rybníků. Nadmořská výška se pohybuje okolo 500 m n.m. Klimatické poměry - podle klimatické klasifikace E. Quitta patří ObKR do mírně teplé klimatické oblasti MT9, kde se projevuje srážkový stín Českomoravské vrchoviny. Biogeografická charakteristika – území se nachází ve Velkomeziříčském bioregionu, fytogeograficky se jedná o oblast mezofytika. Přírodní hodnotu krajiny lze považovat za střední, s různorodostí ekosystémů a interakce mezi ekosystémy.

2.3. Kulturně historická charakteristika dochovaného krajinného rázu

Sídla v oblasti tvoří malé osady typu ulicovky s původní selskou zástavbou jihočeského typu. Výjimkou je centrum oblasti město Dačice.

Bytový fond se skládá převážně z bývalých zemědělských usedlostí. Objekty jsou částečně podsklepené, většinou přízemní, ojediněle s obytným podkrovím. Většina střech je sedlová, výškově nepřesahuje cca 10 m. Významným prvkem v krajině jsou aleje a stromořadí kolem komunikací. Aleje a stromořadí se začala zakládat za vlády Marie Terezie. Tradice stromořadí u komunikací se dochovala dodnes.

2.4. Hlavní rysy rázu krajiny

Mírně zvlněná zemědělská krajina, dochovaná urbanistická struktura sídel, zástavba usedlostí okolo centrální návsi, kapličky na návších, příjemné lidské měřítko staveb a architektura typických venkovských staveb. Typickým znakem je dělení krajiny remízky, vodními toky a sítí komunikací s doprovodnou zelení.

3. Vymezení dotčeného krajinného prostoru (DoKP)

DoKP lze charakterizovat jako centrální část Dačické kotliny. Alej vytváří spojnici dvou obcí ve volné krajině, kde vytváří předěl plochami orné půdy.

4. Identifikace znaků a hodnot krajinného rázu

4.1. Přírodní charakteristika

Alej je jediným přírodním prvkem uprostřed polí. Zároveň je stanovištěm ptactva. Vlastní alej je tvořena jak zdravými dřevinami s perspektivou dlouhověkosti, tak stromy na konci životnosti. Navržené stromy jsou převážně mladí, zdraví a perspektivní jedinci. Alej má hodnotu vysokou a pozitivní.

4.2. Kulturní a historická charakteristika

Obecně se shoduje s charakteristikou uvedenou výše v bodu 2.3. Kulturní a historická charakteristika má hodnotu běžnou a pozitivní.

4.3. Kulturní dominanty

Za kulturní dominanty je nutno považovat alej a stromořadí kolem cest. Jedná se o znaky běžné a pozitivní.

4.4. Estetické hodnoty

Estetické hodnoty jsou dány především zakonzervovaným stavem krajiny, která si přes kolektivizaci zemědělství a rozorání mezí zachovala svůj charakter. Významným estetickým prvkem je předmětná alej. Jedná se o hodnoty významné a pozitivní.

4.5. Harmonické měřítko a harmonické vztahy

Harmonické měřítko a harmonické vztahy jsou dány rozdělením krajiny, mezemi, remízky, vodními toky a sítí komunikací s doprovodnou zelení. U předmětné aleje je dáno harmonické měřítko pravidelností výsadby a převážně i jednotou stárí. Jedná se o hodnotu významnou a pozitivní.

5. Klasifikace významu identifikovaných znaků a hodnot

Zásadním znakem a hodnotou DoKP je rozdělení krajiny mezemi, remízky, vodními toky a sítí komunikací s doprovodnou zelení. **Doplňujícím** znakem je přírodní hodnota aleje.

6. Vliv na zákonná kritéria krajinného rázu

- vliv na přírodní charakteristiku bude střední - počet navržených stromů ke kácení je relativně malé procento z celkového počtu stromů aleje,
- vliv na kulturní a historickou charakteristiku bude střední - dojde ke změně charakteru aleje,
- vliv na přírodní hodnoty bude silný - dojde k likvidaci části biotopu mnoha druhů živočichů,
- vliv na zvláště chráněná území nebude žádný,
- vliv na významné krajinné prvky nebude žádný,
- vliv na estetické hodnoty bude střední - část aleje, která vytváří estetický prvek v krajině, bude vykácena, negativní vliv umocňuje umístění aleje na horizontu, negativní vliv snižuje skutečnost, že vykácena má být jen část aleje,
- vliv na kulturní dominanty bude střední - kulturní dominantou je samotná alej, odůvodnění je stejné jako u estetické hodnoty,
- vliv na harmonické měřítko bude slabý - bude odstraněna jen část prvku, který se podílí na vytváření harmonického měřítka,
- vliv na harmonické vztahy bude slabý - stejné jako u harmonického měřítka.

Závěrečné hodnocení

Dle § 12 odst. 1 zákona je krajinný ráz, kterým je zejména přírodní, kulturní a historická charakteristika určitého místa či oblasti, chráněn před činností snižující jeho estetickou a přírodní hodnotu. Zásahy do krajinného rázu mohou být prováděny pouze s ohledem na zachování významných krajinných prvků, zvláště chráněných území, kulturních dominant krajiny, harmonické měřítko a vztahy v krajině.

Aleje v této krajině tvoří významný estetický prvek s kulturně historickou hodnotou, zároveň mají vysokou přírodní hodnotu. Vytváří jeden ze základních skladebných prvků místní krajiny. Zásahy do alejí se pak v krajině výrazně projevují. Zachování alejí a stromořadí je nutné pro zachování hodnot krajiny, proto správní orgán uložil podmínku provedení nové výsadby javorů. Záměr je naplánován, tak aby co neméně zasáhl stávající dřeviny aleje a je upraven, aby se kácením dotkl, co nejmenšího počtu dřevin. Jak vyplývá z předložené projektové dokumentace, není možné záměr realizovat v jiné trase, proto i přes narušení významných a pozitivních hodnot krajinného rázu vydává správní orgán dle § 12 odst. 2 zákona se zásahem souhlas. Náhradní výsadba pak zmírní dopad na krajinný ráz a v čase pak pozitivně ovlivní hodnoty krajinného rázu.

Poučení o opravném prostředku:

Proti tomuto závaznému stanovisku, které není samostatným rozhodnutím se nelze odvolat. Odvolání proti obsahu závazného stanoviska lze podat až po vydání samostatného správního rozhodnutí ve věci samé odvoláním proti tomuto správnímu rozhodnutí, v rámci něhož lze napadnout celé závazné stanovisko nebo jeho části.

otisk úředního razítka

Ing. Jiří Müller
vedoucí odboru

Počet listů tohoto dopisu: 2

Počet příloh: 0

Vypraveno dne:



MĚSTSKÝ ÚŘAD DAČICE

Odbor životního prostředí

KRAJÍŘOVA 27, 380 13 DAČICE I

DS

Správa a údržba silnic Jihočeského kraje
Nemanická 12
37001 České Budějovice

Naše č.j.: OŽP/6759-19
Spis. značka: 1031-2019/SKOL
Vyřizuje: Ing. Lukáš Skořepa
Telefon: 384401216
E-mail: ochrana@dacice.cz
V Dačicích dne: 25.03.2019

ZÁVAZNÉ STANOVISKO

Městský úřad Dačice, odbor životního prostředí, jako příslušný orgán ochrany přírody podle § 61 zákona č. 128/2000 Sb., o obcích, ve znění pozdějších předpisů, podle § 11 zákona č. 500/2004 Sb., správní řád, ve znění pozdějších předpisů (dále „správní řád“) a podle § 76 odst. 1 zák. č. 114/1992 Sb., o ochraně přírody a krajiny, ve znění pozdějších předpisů (dále „zákon o ochraně přírody“), vydává dle § 149 odst. 1 správního řádu, na základě žádosti Správy a údržby silnic Jihočeského kraje, Nemanická 2133/10, 37010 České Budějovice, toto závazné stanovisko:

Podle § 8 odst. 1 zákona o ochraně přírody

povoluje kácení dřevin rostoucích na pozemcích KN:

parc. KN č. 1130/4 k.ú. Dolní Němčice

druh dřeviny	počet ex.	obvod kmene v cm	plocha křovin v m ²
javor mleč	1	84	-

parc. KN č. 2777 k.ú. Dačice

druh dřeviny	počet ex.	obvod kmene v cm	plocha křovin v m ²
jasan ztepilý	2	230, 174	
javor klen	2	192, 210	

Kácení předmětných dřevin bude provedeno za následujících podmínek, kterou dodrží žadatel:

- Kácení bude provedeno po nabytí právní moci příslušného stavebního povolení ke stavbě kanalizace podle předložené projektové dokumentace.
- Kácení bude provedeno v období vegetačního klidu, do 31.3.2020.

Toto závazné stanovisko se vydává pro příslušný správní orgán, který povede řízení pro stavbu potrubí kanalizace a nenahrazuje rozhodnutí jiných správních orgánů vydaných podle

Spojovatelka	Fax	E-mail	Bankovní spojení	IČ/IC	Úřed. hodiny
384 401 211	384 401 236	meu@dacice.cz	ČS, a. s., Jindřichův Hradec	00246476	Po, St 8 ⁰⁰ -17 ⁰⁰
384 401 210	384 401 235	e-podatelna@dacice.cz	č. ú. 0603143369/0800	CZ00246476	Pá 8 ⁰⁰ -14 ⁰⁰

zvláštních předpisů. Toto závazné stanovisko se vydává pouze pro vydání územního souhlasu. Závazné stanovisko neřeší majetkoprávní ani užívatelské vztahy k dotčeným pozemkům.

Odůvodnění

Dne 22.3.2019 byla Městskému úřadu Dačice, odboru životního prostředí, doručena žádost (č.j.: OŽP/6673-19) Správy a údržby silnic Jihočeského kraje, Nemanická 2133/10, 37010 České Budějovice, o vydání povolení ke kácení dřevin za účelem stavby kanalizace na pozemcích parc.č. 2777 v k.ú. Dačice a parc.č. 1130/4 v k.ú. Dolní Němčice, konkrétně 3 javory a 2 jasany. V žádosti byla jako odůvodnění uvedena stavba „Rekonstrukce vodovodu a kanalizace Dolní Němčice“. K žádosti byla připojena katastrální mapa se zákresem dřevin, doklad o vlastnictví pozemků, projekt záměru a fotografie předmětných dřevin.

MěÚ Dačice při svém rozhodování vycházel ze žádosti Správy a údržby silnic, včetně předložených podkladů, vlastní znalosti předmětné lokality a skutečností známých správnímu orgánu z jeho úřední činnosti. Podle ustanovení § 8 odst. 1 zákona o ochraně přírody lze vydat povolení ke kácení dřevin rostoucích mimo les ze závažných důvodů po vyhodnocení funkčního a estetického významu dřevin. Předmětné dřeviny jsou v dobrém zdravotním stavu. Pokud by v místě nebyla plánovaná stavba, měly by perspektivu dalšího růstu. Navržená stavba vzhledem k lokaci a přítomnosti dalších dřevin nelze výhodněji umístit. Povolení kácení bylo podmíněno podmínkami, že bude kácení provedeno v období vegetačního klidu a to z důvodu možného hnízdění ptactva v korunách předmětných stromů a že kácení bude provedeno po nabytí právní moci příslušného stavebního povolení. Po vyhodnocení funkčního a estetického významu předmětných dřevin správní orgán povolil podle § 8 odst. 1 zákona o ochraně přírody jejich kácení.

Poučení o opravném prostředku:

Proti tomuto závaznému stanovisku, které není samostatným rozhodnutím se nelze odvolat. Odvolání proti obsahu závazného stanoviska lze podat až po vydání samostatného správního rozhodnutí ve věci samé odvoláním proti tomuto správnímu rozhodnutí, v rámci něhož lze napadnout celé závazné stanovisko nebo jeho části.

otisk úředního razítka

Ing. Jiří Müller
vedoucí odboru

Digitálně podepsal Ing. Jiří Müller
Datum: 25.03.2019 16:55:41 +01:00

Počet listů tohoto dopisu: 1
Počet příloh: 0
Vypraveno dne:



MĚSTSKÝ ÚŘAD DAČICE

Odbor životního prostředí

KRAJÍŘOVA 27, 380 13 DAČICE I

Datová schránka



dacivp20v0031v

Město Dačice
IČO: 002 46 476
Krajířova 27
Dačice I
380 13 Dačice
prostřednictvím

VAK projekt s.r.o., IČO: 281 59 721
B. Němcové 12/2
370 01 České Budějovice

Váš dopis zn.:
Ze dne:
Naše č.: DACI/8004/20/OŽP
Spis. značka: 1185-2020/HORJ
Oprávněná
úřední osoba: RNDr. Jaroslav Horák
Telefon: 384 401 281
E-mail: odpady@dacice.cz
Datum: 08. dubna 2020
Vypraveno dne:

Závazné stanovisko

Městský úřad Dačice, odbor životního prostředí, jako orgán veřejné správy v oblasti odpadového hospodářství příslušný podle § 61 odst. (1) písm. c) a § 66 odst. (1) zákona č. 128/2000 Sb., o obcích (obecní zřízení), ve znění pozdějších předpisů, § 10 a § 11 odst. (1) zákona č. 500/2004 Sb., správní řád, ve znění pozdějších předpisů (dále jen „správní řád“), a § 79 odst. (4) a odst. (6) zákona č. 185/2001 Sb., o odpadech a o změně některých dalších zákonů, ve znění pozdějších předpisů (dále jen „zákon“), s působností dotčeného orgánu státní správy v návaznosti na § 4 odst. (2) písm. a) zákona č. 183/2006 Sb., o územním plánování a stavebním řádu (stavební zákon), ve znění pozdějších předpisů, vydává k žádosti Města Dačice, IČO: 002 46 476, sídlem: Krajířova 27, Dačice I, 380 13 Dačice, zastoupeného VAK projekt s.r.o., IČO: 281 59 721, sídlem: B. Němcové 12/2, České Budějovice 7, 370 01 České Budějovice, toto závazné stanovisko ve smyslu § 149 odst. (1) správního řádu:

s přihlédnutím k § 79 odst. (5) zákona **souhlasí** s povolením stavby „Rekonstrukce vodovodu a kanalizace Dolní Němčice“ – stavba bude prováděna v katastrálních územích Dolní Němčice a Dačice dle dále konkretizované projektové dokumentace pro stavební povolení.

Stručná charakteristika záměru a zásady uplatňované při nakládání s odpady a jinými materiály získanými stavební činností - převzato z předložené dokumentace:

- rekonstrukce vodohospodářské infrastruktury v místní části Dolní Němčice, odvedení splaškových odpadních vod z místní části Dolní Němčice do městské gravitační kanalizační sítě Dačice;
- realizace stavby předpokládá vznik odpadů, a to zejména: 17 03 02 Asfaltové směsi neuvedené pod číslem 17 03 01 (cca 700 t) a 17 05 04 Zemina a kamení neuvedené pod číslem 17 05 03 (cca 2 900 t) – produkci ostatních odpadů související se stavební činností lze považovat za marginální;
- vyprodukované odpady budou shromažďovány utříděné podle druhů a kategorií;
- nevyužitelné odpady budou předány k jejich odstranění skládkováním, a to prostřednictvím osob oprávněných ve smyslu zákona;
- původce (zhotovitel stavby) je odpovědný za odpady do doby jejich předání k využití/odstranění, a to výhradně osobám oprávněným ve smyslu zákona;
- nekontaminovaná výkopová zemina získaná stavební činností bude využita i pro účely stavby (obsyp potrubí, navýšení dna stávající šterbinové nádrže), a to v jejím přirozeném stavu a na místech, na kterých byla vytěžena – toto nakládání nepodléhá režimu zákona;
- v případě využití odpadů vzniklých stavební činností mimo prostor stavby budou respektována relevantní ustanovení vyhlášky č. 294/2005 Sb., ve znění pozdějších předpisů.

Spojovatelka ID DS
384 401 211 sSebydpd

Elektronická adresa podatelny
e-podatelna@dacice.cz

Bankovní spojení
ČS, a. s., Jindřichův Hradec
č. ú. 0603143369/0800

IČO / DIČ
00246476
CZ00246476

Úřed. hodiny
Po, St 8⁰⁰-17⁰⁰
Pá 8⁰⁰-14⁰⁰

Pro provedení stavby se stanovují tyto podmínky:

- 1) Městskému úřadu Dačice, odboru životního prostředí, doloží investor stavby prokazatelně a ověřitelně, a to před vydáním kolaudačního souhlasu, nebo před uvedením stavby do jejího užívání, způsob nakládání s odpady vzniklými stavební činností.

Toto závazné stanovisko ve smyslu § 79 odst. (5) zákona se vydává ke stavebnímu řízení. Podkladem pro jeho vydání byla projektová dokumentace pro stavební povolení (generální projektant: VAK projekt s.r.o., IČO: 281 59 721; hlavní projektant: Ing. Jiří Pudil, evidenční číslo autorizace ČKAIT: 0100843; datum vyhotovení: leden 2020; paré č. 1).

O d ů v o d n ě n í :

Městský úřad Dačice, odbor životního prostředí (dále jen „správní orgán“), obdržel dne 14. února 2020 (zmocněncem doplněno a upřesněno dne 03. dubna 2020) žádost Města Dačice, IČO: 002 46 476, sídlem: Krajčírova 27, Dačice I, 380 13 Dačice, zastoupeného VAK projekt s.r.o., IČO: 281 59 721, sídlem: B. Němcové 12/2, České Budějovice 7, 370 01 České Budějovice, o vydání závazného stanoviska dle § 79 odst. (5) zákona, a to pro povolení stavby „Rekonstrukce vodovodu a kanalizace Dolní Němčice“. Žádost byla doložena projektovou dokumentací pro stavební povolení (generální projektant: VAK projekt s.r.o., IČO: 281 59 721).

Dokumentace přiložená k žádosti zmiňuje:

- odpady, jejichž vznik stavební činností se předpokládá, a to nejen jejich katalogovým číslem dle vyhlášky č. 93/2016 Sb., ale i kvantitativně;
- opětovné využití vhodných „materiálů“ získaných stavební činností pro účely stavby;
- nakládání s odpady výhradně prostřednictvím osob oprávněných ve smyslu zákona o odpadech;
- existenci vyhlášky č. 294/2005 Sb., ve znění pozdějších předpisů, upravující, kromě jiného, využití odpadů k „terénním úpravám“.

V návaznosti na výše uváděné neshledal správní orgán při posuzování předložené dokumentace její nesoulad s povinnostmi vyplývajícími ze zákona a dalších právních předpisů vydaných k jeho provádění a vydal toto souhlasné závazné stanovisko.

Ke stanovené podmínce uvádí správní orgán následující:

Realizace připravované stavby je spojena, jak vyplývá z dokumentace přiložené k žádosti, s produkcí odpadů značného rozsahu. Každý, tj. i právnická osoba, má při své činnosti povinnost předcházet vzniku odpadů a omezovat jejich množství, přičemž odpady, jejichž vzniku nelze zabránit, musí být využity, resp. odstraněny způsobem, který neohrožuje lidské zdraví a životní prostředí a který je v souladu se zákonem a se zvláštními právními předpisy (viz § 10 odst. 1 zákona). Věcnou příslušnost ke kontrole, zda výše zmiňovaný subjekt dodržuje ustanovení právních předpisů v oblasti odpadového hospodářství, přisuzuje § 79 odst. (1) písm. f) zákona obecnímu úřadu obce s rozšířenou působností. Správní orgán proto považuje stanovenou podmínku, která je objektivně nutným předpokladem pro naplnění zmiňované kontrolní funkce, za podmínku zákonně oprávněnou.

Správní orgán upozorňuje, že toto závazné stanovisko nenahrazuje konkrétní souhlasy vydávané příslušnými orgány veřejné správy ve smyslu zákona o odpadech (např. souhlas k provozování zařízení k využívání, odstraňování, sběru nebo výkupu odpadů vydávaný dle § 14 odst. 1 zákona o odpadech).

P o u ě n í o o p r a v n ě m p r o s t ě ř e d k u :

Proti tomuto závaznému stanovisku, které není samostatným rozhodnutím, se nelze odvolat. Odvolání proti jeho obsahu lze podat až po vydání samostatného rozhodnutí ve věci samé odvoláním proti tomuto rozhodnutí, v rámci něhož lze napadnout celé závazné stanovisko, nebo jeho část.

Digitálně podepsal Lukáš Skořepa
Datum: 09.04.2020 12:49:36 +02:00

- otisk úředního razítka -

Ing. Lukáš Skořepa
vedoucí odboru



MĚSTSKÝ ÚŘAD DAČICE

Odbor životního prostředí

KRAJÍŘOVA 27, 380 13 DAČICE I

DS

VAK projekt s.r.o.
IČO: 28159721
B. Němcové č.p. 12
370 01 České Budějovice

Naše č.j.: OŽP/1128-19
Spis. značka: 152-2019/SKOL
Vyřizuje: Ing. Lukáš Skořepa
Telefon: 384401216
E-mail: ochrana@dacice.cz
V Dačicích dne: 14.01.2019

ZÁVAZNÉ STANOVISKO

Městský úřad Dačice, odbor životního prostředí, jako příslušný orgán ochrany přírody podle § 61 zákona č. 128/2000 Sb., o obcích, ve znění pozdějších předpisů, podle § 11 zákona č. 500/2004 Sb., správní řád, ve znění pozdějších předpisů (dále správní řád) a podle § 77 odst. 3 zákona č. 114/1992 Sb., o ochraně přírody a krajiny, ve znění pozdějších předpisů (dále „zákon o ochraně přírody“), vydává dle § 149 odst. 1 správního řádu, na základě žádosti Města Dačice, Krajířova 27, 38001 Dačice zast. VAK projekt s.r.o., Boženy Němcové 12/2, 37001 České Budějovice (dále jen „žadatel“) toto závazné stanovisko:

u d ě l u j e s o u h l a s

podle § 4 odst. 2 zákona o ochraně přírody,

k zásahu do významných krajinných prvků – vodní tok a údolní niva v rámci záměru „Rekonstrukce vodovodu a kanalizace Dolní Němčice“ na pozemcích KN parc.č. 1220/4, 458/2, 489/4 v k.ú. Dolní Němčice, podle přeložené projektové dokumentace (VAK projekt, VIII/2018).

Toto závazné stanovisko se vydává pro příslušný správní orgán, který povede řízení pro předmětný záměr a nenahrazuje rozhodnutí jiných správních orgánů vydaných podle zvláštních předpisů. Toto závazné stanovisko se vydává pouze pro územní řízení či stavební povolení. Závazné stanovisko neřeší majetkoprávní ani užitelské vztahy k dotčeným pozemkům.

Odůvodnění:

Dne 17.10.2018 byla Městskému úřadu Dačice, odboru životního prostředí, doručena žádost (čj. OŽP/25343-2018) Města Dačice, Krajířova 27, 38001 Dačice zast. VAK projekt s.r.o., Boženy Němcové 12/2, 37001 České Budějovice, o vydání závazného stanoviska k zásahu do významných krajinných prvků – údolní niva a vodní tok v rámci záměru „Rekonstrukce vodovodu a kanalizace Dolní Němčice“ na pozemku KN parc.č. 1220/4 v k.ú. Dolní Němčice. K žádosti byla doložena projektová dokumentace (VAK projekt, VIII/2018). Z podané žádosti vyplývá, že dojde k zásahu i do částí pozemků parc.č. 458/2, 489/4 v k.ú. Dolní Němčice,

Spojovatelka	Fax	E-mail	Bankovní spojení	IČ/IC	Úřed. hodiny
384 401 211	384 401 236	meu@dacice.cz	ČS, a. s., Jindřichův Hradec	00246476	Po, St 8 ⁰⁰ -17 ⁰⁰
384 401 210	384 401 235	e-podatelna@dacice.cz	č. ú. 0603143369/0800	CZ00246476	Pá 8 ⁰⁰ -14 ⁰⁰

které jsou součástí údolní nivy, proto správní orgán tyto pozemky zahrnul do vydaného závazného stanoviska. Realizací záměru v parametrech udaných v žádosti by nemělo dojít k narušení obnovy, ohrožení nebo oslabení ekologicko-stabilizační funkce významného krajinného prvku – údolní niva ve smyslu ustanovení § 4 odst. 2 zákona o ochraně přírody. Proto orgán ochrany přírody vydal závazné stanovisko, kterým udělil podle § 4 odst. 2 zákona o ochraně přírody souhlas k zásahu do významných krajinných prvků – vodní tok a údolní niva v rámci záměru „Rekonstrukce vodovodu a kanalizace Dolní Němčice“ na pozemcích KN parc.č. 1220/4, 458/2, 489/4 v k.ú. Dolní Němčice.

Poučení o opravném prostředku:

Proti tomuto závaznému stanovisku, které není samostatným rozhodnutím se nelze odvolat. Odvolání proti obsahu závazného stanoviska lze podat až po vydání samostatného správního rozhodnutí ve věci samé odvoláním proti tomuto správnímu rozhodnutí, v rámci něhož lze napadnout celé závazné stanovisko nebo jeho části.

otisk úředního razítka

Ing. Jiří Müller
vedoucí odboru

Počet listů tohoto dopisu: 1
Počet příloh: 0
Vypraveno dne:

Digitálně podepsal Ing. Jiří Müller
Datum: 15.01.2019 09:33:25 +01:00



MĚSTSKÝ ÚŘAD DAČICE

Odbor životního prostředí

KRAJÍŘOVA 27, 380 13 DAČICE I

DS - DZ

Město Dačice, IČO: 00246476

Krajířova 27, 380 01 Dačice

v zastoupení:

VAK projekt s.r.o., IČO: 28159721

B. Němcové čp. 12, 370 01 České Budějovice

Váš dopis zn.:

Ze dne:

Naše č.j.: OŽP/12492-19

Spis. značka: 727-2019/KALV

Vyřizuje: Ing. Vanda Kalvodová

Telefon: 384 401 291

E-mail: kalvodova@dacice.cz

Datum: 29.05.2019

Vyjádření podle § 7 odst. 4 zákona o ochraně ZPF

Městský úřad Dačice, jako úřad s rozšířenou působností dle ustanovení § 61 zákona č. 128/2000 Sb., o obcích, odbor životního prostředí jako orgán ochrany zemědělského půdního fondu (ZPF) příslušný podle ustanovení § 15 písm. i) zákona č. 334/1992 Sb., o ochraně zemědělského půdního fondu, ve znění pozdějších předpisů, (dále „zákon o ochraně ZPF“) na základě žádosti o vyjádření k návrhu trasy podzemního vedení, podle § 7 odst. 4 zákona o ochraně ZPF, podané **Městem Dačice, IČO: 00246476**, Krajířova 27, 380 01 Dačice, zastoupené společností **VAK projekt s.r.o., IČO: 2159721**, B. Němcové 12/2, 370 01 České Budějovice

uděluje souhlas

k návrhu trasy liniové stavby – pokládka kabelové chráničky (SO-05), v rámci akce rekonstrukce vodovodu a kanalizace Dolní Němčice - Dačice, vedené přes pozemky uvedené v tabulce:

Pozemek	Druh pozemku	Výměra pozemku	Katastrální území	Stavební objekt
parc. č. 489/4	trvalý travní porost	621 m ²	Dolní Němčice	SO-05
parc. č. 464	trvalý travní porost	164 m ²	Dolní Němčice	SO-05
parc. č. 465	trvalý travní porost	133 m ²	Dolní Němčice	SO-05
parc. č. 466/1	trvalý travní porost	14429 m ²	Dolní Němčice	SO-05
parc. č. 466/2	trvalý travní porost	39 m ²	Dolní Němčice	SO-05
parc. č. 466/3	trvalý travní porost	12 m ²	Dolní Němčice	SO-05
parc. č. 2336/6	orná půda	31 m ²	Dačice	SO-05
parc. č. 2336/1	orná půda	1890 m ²	Dačice	SO-05
parc. č. 2331/5	orná půda	501 m ²	Dačice	SO-05
parc. č. 2331/2	orná půda	4903 m ²	Dačice	SO-05
parc. č. 2271/1	orná půda	88155 m ²	Dačice	SO-05
parc. č. 2271/7	orná půda	14429 m ²	Dačice	SO-05

Spojovatelka

384 401 211

Fax

384 401 236

E-mail

meu@dacice.cz

384 401 210

384 401 235

e-podatelna@dacice.cz

Bankovní spojení

ČS, a. s., Jindřichův Hradec

č. ú. 0603143369/0800

IČO / DIČ

00246476

CZ00246476

Úřed. hodiny

Po, St 8⁰⁰-17⁰⁰

Pá 8⁰⁰-14⁰⁰

Souhlas s trasou vedení se uděluje za těchto podmínek:

- 1) Odděleně odkládat ornici a tu při zásypu opětovně umístit na povrch výkopu.
- 2) Minimalizovat omezení zemědělské výroby, práce provádět pokud možno po dohodě s uživatelem pozemku v období vegetačního klidu.
- 3) Po ukončení povolení nezemědělské činnosti neprodleně provést takovou terénní úpravu, aby dotčená půda mohla být rekultivována a byla způsobilá k dalšímu zemědělskému obhospodařování.
- 4) Učinit opatření k zabránění úniku pevných, kapalných a plyných látek poškozujících zemědělský půdní fond a jeho vegetační kryt.
- 5) V případě, že užívání ZP k nezemědělským účelům překročí délkou trvání jeden rok, včetně doby potřebné k uvedení půdy do původního stavu, bude požádáno o vydání souhlasu k dočasnému odnětí ZP ze ZPF.

Otisk razítka

.....
zástupce vedoucího odboru
Ing. Lukáš Skořepa

Digitálně podepsal Lukáš Skořepa
Datum: 30.05.2019 08:21:46 +02:00

Počet listů tohoto dopisu: 1



MĚSTSKÝ ÚŘAD DAČICE

Odbor životního prostředí

KRAJÍŘOVA 27, 380 13 DAČICE I

DS - D

Město Dačice, IČO: 00246476

Krajířova 27, 380 01 Dačice

v zastoupení:

VAK projekt s.r.o., IČO: 28159721

B. Němcové čp. 12, 370 80 České Budějovice

Váš dopis zn.:

Ze dne:

Naše č.j.: OŽP/26297-18

Spis. značka: 173-2018/KALV

Vyřizuje: Ing. Vanda Kalvodová

Telefon: 384 401 291

E-mail: kalvodova@dacice.cz

Datum: 30.10.2018

Vyjádření podle § 7 odst. 4 zákona o ochraně ZPF

Městský úřad Dačice, jako úřad s rozšířenou působností dle ustanovení § 61 zákona č. 128/2000 Sb., o obcích, odbor životního prostředí jako orgán ochrany zemědělského půdního fondu (ZPF) příslušný podle ustanovení § 15 písm. i) zákona č. 334/1992 Sb., o ochraně zemědělského půdního fondu, ve znění pozdějších předpisů, (dále „zákon o ochraně ZPF“) na základě žádosti o vyjádření k návrhu trasy podzemního vedení, podle § 7 odst. 4 zákona o ochraně ZPF, podané **Městem Dačice, IČO: 00246476**, Krajířova, 380 01 Dačice, zastoupené společností **VAK projekt s.r.o., IČO: 2159721**, B. Němcové 12/2, 370 01 České Budějovice

uděluje souhlas

k návrhu trasy liniové stavby, v rámci rekonstrukce vodovodu a kanalizace Dolní Němčice - Dačice, vedené přes pozemky uvedené v tabulce:

Pozemek	Druh pozemku	Výměra pozemku	Katastrální území	Stavební objekt
parc. č. 458/18	trvalý travní porost	10482 m ²	Dolní Němčice	SO-01,02
parc. č. 446/16	orná půda	4 m ²	Dolní Němčice	SO-01,02
parc. č. 446/15	orná půda	110 m ²	Dolní Němčice	SO-01,02
parc. č. 876	orná půda	21627 m ²	Dolní Němčice	SO-01,02
parc. č. 489/4	trvalý travní porost	621 m ²	Dolní Němčice	SO-04
parc. č. 464	trvalý travní porost	164 m ²	Dolní Němčice	SO-04
parc. č. 465	trvalý travní porost	133 m ²	Dolní Němčice	SO-04
parc. č. 466/1	trvalý travní porost	14429 m ²	Dolní Němčice	SO-04
parc. č. 466/2	trvalý travní porost	39 m ²	Dolní Němčice	SO-04
parc. č. 466/3	trvalý travní porost	12 m ²	Dolní Němčice	SO-04
parc. č. 2336/6	orná půda	31 m ²	Dačice	SO-04
parc. č. 2336/1	orná půda	1890 m ²	Dačice	SO-04
parc. č. 2331/5	orná půda	501 m ²	Dačice	SO-04
parc. č. 2331/2	orná půda	4903 m ²	Dačice	SO-04
parc. č. 2271/1	orná půda	88155 m ²	Dačice	SO-04
parc. č. 2271/7	orná půda	14429 m ²	Dačice	SO-04

Spojovatelka

384 401 211

Fax

384 401 236

E-mail

meu@dacice.cz

384 401 210

384 401 235

e-podatelna@dacice.cz

Bankovní spojení

ČS, a. s., Jindřichův Hradec

č. ú. 0603143369/0800

IČO / DIČ

00246476

CZ00246476

Úřed. hodiny

Po, St 8⁰⁰-17⁰⁰

Pá 8⁰⁰-14⁰⁰

Souhlas s trasou vedení se uděluje za těchto podmínek:

- 1) Odděleně odkládat ornici a tu při zásypu opětovně umístit na povrch výkopu.
- 2) Minimalizovat omezení zemědělské výroby, práce provádět pokud možno po dohodě s uživatelem pozemku v období vegetačního klidu.
- 3) Po ukončení povolení nezemědělské činnosti neprodleně provést takovou terénní úpravu, aby dotčená půda mohla být rekultivována a byla způsobilá k dalšímu zemědělskému obhospodařování.
- 4) Učinit opatření k zabránění úniku pevných, kapalných a plyných látek poškozujících zemědělský půdní fond a jeho vegetační kryt.
- 5) V případě, že užívání ZP k nezemědělským účelům překročí délkou trvání jeden rok, včetně doby potřebné k uvedení půdy do původního stavu, bude požádáno o vydání souhlasu k dočasnému odnětí ZP ze ZPF.

Otisk razítka

.....
vedoucí odboru
Ing. Jiří Müller

Digitálně podepsal Ing. Jiří Müller
Datum: 08.11.2018 15:00:50 +01:00

Městský úřad Dačice, odbor životního prostředí
Krajířova 27, 38001 Dačice

Tel.: 384 401 216

e-mail: kalvodova@dacice.cz

Oznámení odnětí zemědělské půdy ze zemědělského půdního fondu k nezemědělským účelům po dobu kratší než jeden rok včetně doby potřebné k uvedení zemědělské půdy do původního stavu podle §9 odst. 2 písm. d) zákona 334/1992 Sb., o ochraně zemědělského půdního fondu, ve znění pozdějších předpisů

Oznamuji zahájení nezemědělského využívání zemědělské půdy

datum¹:

na pozemcích zemědělského půdního fondu:

katastrální území:

parcelní čísla:

celková výměra (m²):

konkrétní účel:

nezemědělské využívání bude ukončeno, včetně uvedení zemědělské půdy do původního stavu nejpozději do – datum:

Vlastník/jiná osoba, která je oprávněna zemědělskou půdu k nezemědělským účelům užívat²:

Jméno a příjmení (název firmy):

Bydliště (sídlo):

Datum narození (IČO):

datum

.....
podpis (razítko)

Šedé rámečky - lze rovnou vyplňovat text

¹ oznamovací povinnost je nejméně 15 dní před zahájením nezemědělského využívání – nesplnění této povinnosti může vést k přestupku podle § 20 odst. 1 písm. c) nebo správnímu deliktu podle § 20a odst. 1 písm. c)
² nehodící se škrtněte

Městský úřad Dačice
odbor stavební úřad, oddělení územního plánování
 Krajířova č.p. 27/I, 380 13 Dačice, tel.: 384 401 242

Zn.: OSÚ/6802-19/21-2019/CEKT

Vyřizuje: Ing. arch. Tomáš Čekal, tel.: 384 401 242, email: cekal@dacice.cz

V Dačicích dne: 25.06.2019

Vypraveno dne: 25.06.2019

ZÁVAZNÉ STANOVISKO
 orgánu územního plánování

Městský úřad Dačice, odbor stavební úřad, oddělení územního plánování jako orgán územního plánování (dále jen „úřad územního plánování“) příslušný dle § 6 odst. 1 písm. e) zákona č. 183/2006 Sb., o územním plánování a stavebním řádu, ve znění pozdějších předpisů (dále jen „stavební zákon“) a dle § 11 zákona č. 500/2004 Sb., správní řád, ve znění pozdějších předpisů (dále jen „správní řád“), přezkoumal dle § 96b odst. 3 stavebního zákona níže uvedený záměr. Toto závazné stanovisko je vydáno na základě § 96b odst. 1 stavebního zákona.

Zástupce žadatele (VAK projekt s.r.o., IČ: 281 59 721, Boženy Němcové 12/2, 370 01 České Budějovice), který je na základě plné moci zmocněn k zastupování žadatele (Město Dačice, IČ: 00246476, Krajířova 27/I, 380 13 Dačice) v právních a organizačně administrativních záležitostech týkajících se předmětného záměru, podal úřadu územního plánování dne 25.03.2019 žádost o vydání závazného stanoviska k záměru:

„**Rekonstrukce vodovodu a kanalizace Dolní Němčice**“, konkrétně se jedná o částečnou novostavbu a částečnou rekonstrukci vodovodního a kanalizačního potrubí v místní části Dolní Němčice včetně realizace dalších souvisejících prací, objektů a zařízení. Záměr je členěn na tyto stavební objekty: SO-01 – Oddílná kanalizace (SO-01.1 – Nová splašková kanalizace, SO-01.2 – Stávající dešťová kanalizace), SO-02 – Vodovod, SO-03 – Čerpací stanice, SO-04 – Výtlačný kanalizační řad a SO-05 – Kabelová chránička. SO-01 řeší oddělení dešťových a splaškových odpadních vod; stávající rekonstruovaná gravitační kanalizace bude nově využívána jako dešťová kanalizace (SO-01.2); nově vybudované kanalizační rozvody o celkové délce cca 3103,3 m budou sloužit jako splašková kanalizace (SO-01.1); součástí SO-01.1 jsou navrženy odbočky pro domovní přípojky v počtu 112 ks. Splaškové vody budou svedeny do stávající štěrbinové nádrže v areálu ČOV Dolní Němčice. Tato štěrbinová nádrž bude stavebně upravena a bude využívána jako čerpací stanice (SO-03) tvořená akumulacním prostorem splaškových odpadních vod a suchou jímkou s čerpadly. Z čerpací stanice budou splaškové odpadní vody přečerpávány do gravitační kanalizace města Dačice prostřednictvím nového výtlačného kanalizačního řadu (SO-04) o délce cca 2007,0 m. SO-02 řeší rekonstrukci vodovodních řadů v místní části Dolní Němčice ve stávajících i nových trasách o celkové délce cca 2570,7 m; nově bude realizováno prodloužení stávajících vodovodních přípojek z jednotlivých objektů k řadu v počtu 105 ks. SO-05 výhledově řeší vedení optického kabelu mezi městem Dačice a místní částí Dolní Němčice; součástí záměru je pouze provedení chránice pro budoucí optický kabel o délce cca 2280,4 m. Během realizace záměru dojde k pokácení 22 ks vzrostlých stromů. Záměr bude realizován na těchto pozemcích:

- katastrální území Dačice: p. č. 2331/2, 2331/5, 2334/2, 2336/1, 2336/6, 2271/1, 2271/7, 2771/15, 2771/29, 2777
- katastrální území Dolní Němčice: p. č. 458/4, 458/2, 458/18, 1130/4, 1131/27, 1131/26, 1141/17, 37/6, 1130/3, 1131/45, 451/15, 1127/5, 451/7, 446/4, 451/16, 446/16, 446/15, 451/12, 876, 1141/7, 1141/39, 1141/35, 1126, 872/1, 1130/1, 761/3, 451/11, 450/4, 450/5, 1141/4, 1141/5, 1141/36, 1141/31, 1141/34, 77/2, 5/2, 1141/15, 1/2, 872/7, 869/1, 869/2, 872/6, 1141/40, 47/1, 33/3, 451/1, 1220/4, 489/4, 464, 465, 466/1, 466/2, 46/4, 43/1, 67/3, 67/4, 466/3, 1131/46, 761/14, 761/15, 761/21, 761/24, 761/25, 761/33, 867/3, 867/14 a p. č. st. 2, st. 100, st. 72, st. 73, st. 74, st. 75, st. 20/1

Záměr je přípustný, jestliže bude umístěn a proveden v souladu s ověřenou částí předložené projektové dokumentace, která je přílohou tohoto závazného stanoviska.

Odůvodnění:

Podklady pro vydání závazného stanoviska:

- zástupcem žadatele předložená projektová dokumentace pro územní rozhodnutí vypracovaná VIII/2018 včetně dodatku č. 1 vypracovaného X/2018 (zpracovatel: VAK projekt s.r.o., IČ: 281 59 721, Boženy Němcové 12/2, 370 01 České Budějovice)

- Politika územního rozvoje České republiky ve znění Aktualizace č. 1 schválená dne 15.04.2015 (dále také „PÚR“)
- Zásady územního rozvoje Jihočeského kraje ve znění 1., 2., 3., 5. a 6. aktualizace účinné od 09.03.2018 (dále také „ZÚR“)
- Územní plán Dačice ve znění Změn č. 1, č. 2 a č. 3 účinný od 07.12.2018 (dále také „ÚP“)

Úřad územního plánování posoudil záměr dle § 96b odst. 1 stavebního zákona a shledal, že vyvolává změnu v území dle § 2 odst. 1 písm. a) stavebního zákona. Úřad územního plánování přezkoumal záměr dle § 96b odst. 3 stavebního zákona, zda je přípustný z hlediska souladu s politikou územního rozvoje a územně plánovací dokumentací a z hlediska uplatňování cílů a úkolů územního plánování dle § 18 a § 19 stavebního zákona, či nikoliv.

Z PÚR a ZÚR vyplývá, že záměr „Rekonstrukce vodovodu a kanalizace Dolní Němčice“ nezasahuje do žádné specifické oblasti, rozvojové plochy ani rozvojové oblasti a do žádného koridoru ani plochy technické infrastruktury. Záměr zasahuje do rozvojové osy nadmístního významu: rozvojová osa Slavonicko – Dačická (N-OS9) a do koridoru veřejné dopravní infrastruktury nadmístního významu vymezeného v ZÚR: koridor silniční dopravy D38/2 (přeložka Dačice). Vedení technické infrastruktury, která není nadmístního významu (tj. i předmětné vedení vodovodu a kanalizace), lze v tomto koridoru umístit pouze v případě, že nedojde k zamezení vybudování záměru, pro nějž je koridor vymezen. Posuzovaný záměr vzhledem ke svému umístění, funkci a rozsahu tuto podmínku splňuje. Dle PÚR a ZÚR musí být chráněny hodnoty území a zachován ráz jedinečné urbanistické struktury území, struktury osídlení a jedinečné kulturní krajiny. Posuzovaný záměr negativně neovlivňuje výraz sídel Dolní Němčice a Dačice, respektuje charakter krajiny, nevymyká se měřítku krajiny i charakteru zástavby, respektuje oblastně specifické přírodní, krajinářské a kulturní hodnoty území, nenarušuje krajinu, urbanistický a architektonický ráz a negativně neovlivňuje panoramatické a dálkové pohledy včetně sídelního a krajinného prostředí. Záměr zároveň podporuje obnovu a rozvoj veřejné infrastruktury (technické infrastruktury) s ohledem na hodnoty území. Veškeré priority, podmínky a zásady stanovené v PÚR a ZÚR jsou splněny.

Z platného ÚP vyplývá následující:

- posuzovaný záměr zasahuje do nezastavěného území, zastavěného území i do zastavitelných ploch.
- předložený záměr je navržen v PLOŠE DOPRAVNÍ INFRASTRUKTURY – SILNIČNÍ DOPRAVA (DS), PLOŠE DOPRAVNÍ INFRASTRUKTURY – ÚČELOVÉ KOMUNIKACE (DU), PLOŠE VEŘEJNÝCH PROSTRANSTVÍ (U), PLOŠE SMÍŠENÉ OBYTNÉ (SO), PLOŠE SÍDELNÍ ZELENĚ – VEŘEJNÁ ZELEŇ A PARKY (ZP), PLOŠE SÍDELNÍ ZELENĚ – ZELEŇ OSTATNÍ A IZOLAČNÍ (ZI), PLOŠE VODNÍ A VODOHOSPODÁŘSKÉ (N), PLOŠE SMÍŠENÉ NEZASTAVĚNÉHO ÚZEMÍ – ZEMĚDĚLSKÉ (SM), PLOŠE ZEMĚDĚLSKÉ (P), PLOŠE SMÍŠENÉ NEZASTAVĚNÉHO ÚZEMÍ – KRAJINNÁ ZELEŇ (SX) a PLOŠE OBČANSKÉHO VYBAVENÍ – OBČANSKÉ VYBAVENÍ KOMERČNÍ (OK). V těchto plochách je technická infrastruktura přípustným, popř. podmíněně přípustným, využitím. Hlavní využití výše uvedených ploch nebudou realizací záměru potlačeny a narušeny.
- posuzovaný záměr zasahuje do několika veřejně prospěšných staveb, pro které lze práva k pozemkům a stavbám vyvlastnit. Konkrétně se jedná o veřejně prospěšnou stavbu dopravní infrastruktury VD 1 (D38/2 – upravené územní vymezení obchvatu Dačice, Z100 – DS), veřejně prospěšné stavby technické infrastruktury VT 7 (KT 7 – koridor pro vodovod – Landštejn – vodojem K. Vydří), VT 8 (KT 8 – koridor pro vodovod – Dolní Němčice), VT 26 (KT 26 – koridor pro plynovod – Dolní Němčice – Hostkovice) a VT 38 (KT 29 – koridor pro kanalizaci – Hostkovice – Dolní Němčice) a veřejně prospěšné stavby dopravní a technické infrastruktury VDT 4 (veřejné prostranství Dačice – Nivy, Z75 – U) a VDT 3 (veřejné prostranství Dolní Němčice – U Bytovky, Z87 – U). Předmětný záměr vzhledem ke svému umístění, funkci a rozsahu neznemožňuje případnou budoucí realizaci těchto veřejně prospěšných staveb.
- záměr rovněž zasahuje do veřejně prospěšné stavby technické infrastruktury VT 39 (KT 30 – koridor pro kanalizaci – Dolní Němčice – Dačice), pro kterou lze práva k pozemkům a stavbám vyvlastnit. Posuzovaný záměr respektuje koncepci odkanalizování a čištění odpadních vod v místní části Dolní Němčice a naplňuje hlavní charakteristiku této veřejně prospěšné stavby.
- na záměrem dotčené území v katastrálním území Dolní Němčice zasahuje ÚZEMÍ ZÁSDNÍHO VÝZNAMU PRO CHARAKTER MÍSTNÍCH ČÁSTÍ.

Území, do kterého je předmětný záměr „Rekonstrukce vodovodu a kanalizace Dolní Němčice“ navrhován, je charakterizováno smíšeně obytnou zástavbou (z převážné většiny se jedná o rodinné domy a doplňkové stavby související s životem a bydlením na venkově), vysokým podílem zeleně (vysoká a nízká zeleň, veřejná zeleň, zemědělské plochy) i umístěním mimo zastavěné území. Posuzovaný záměr neznehodnocuje hodnoty území. Záměr zároveň respektuje a nenarušuje stanovené koncepce území a výškovou zonaci, charakter, měřítko, skladbu a funkci okolí a kvalitu urbanistického, architektonického a přírodního charakteru prostředí. Z výše uvedených důvodů je předmětný záměr v souladu s platným ÚP.

Úřadem územního plánování byl dále posuzován soulad záměru s cíli a úkoly územního plánování (dle § 18 a § 19 stavebního zákona). Předmětné území je charakterizováno smíšeně obytnou zástavbou, vysokým podílem zeleně i umístěním mimo zastavěné území. Posuzovaný záměr „Rekonstrukce vodovodu a kanalizace Dolní Němčice“ tuto sídelní strukturu citlivě doplňuje a rozvíjí. Záměr respektuje a nenarušuje stávající charakter a hodnoty území. Záměr zároveň nenarušuje využívání a prostorové uspořádání území a nemá negativní vliv na veřejnou infrastrukturu a na její hospodárné využívání. Záměr částečně zasahuje do nezastavěného území – dle § 18 odst. 5 stavebního zákona lze v nezastavěném území v souladu s jeho charakterem umisťovat stavby, zařízení a jiná opatření pro veřejnou technickou infrastrukturu včetně staveb s nimi bezprostředně souvisejících, neboť je platný ÚP z důvodu veřejného zájmu výslovně nevylučuje.

Z uvedených důvodů je posuzovaný záměr „Rekonstrukce vodovodu a kanalizace Dolní Němčice“ přípustný z hlediska souladu s PÚR, ZÚR, ÚP i z hlediska cílů a úkolů územního plánování (konkrétně dle ustanovení § 18 odst. 3, 4 a 5 a § 19 odst. 1 stavebního zákona).

Platnost závazného stanoviska dle § 96b stavebního zákona je 2 roky ode dne vydání. Platnost závazného stanoviska lze prodloužit, pokud se nezmění podmínky v území.

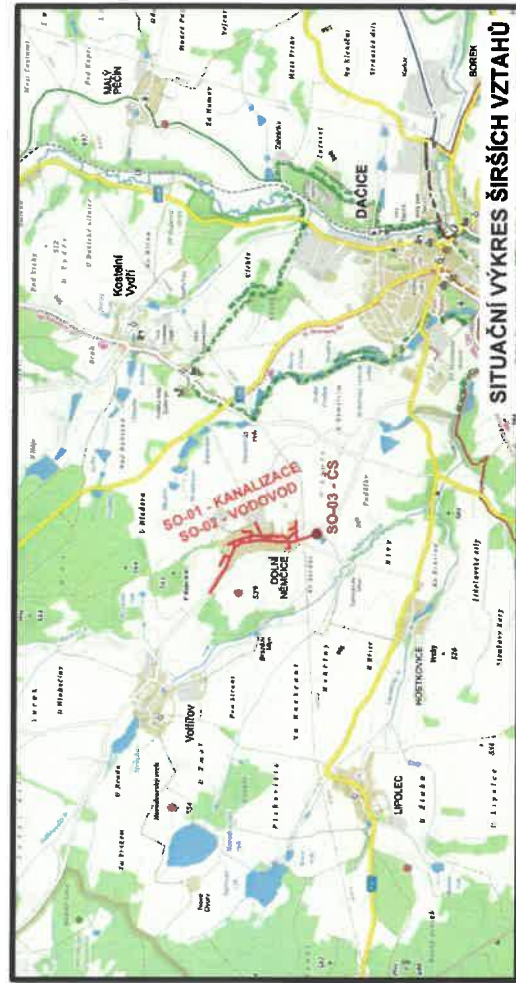
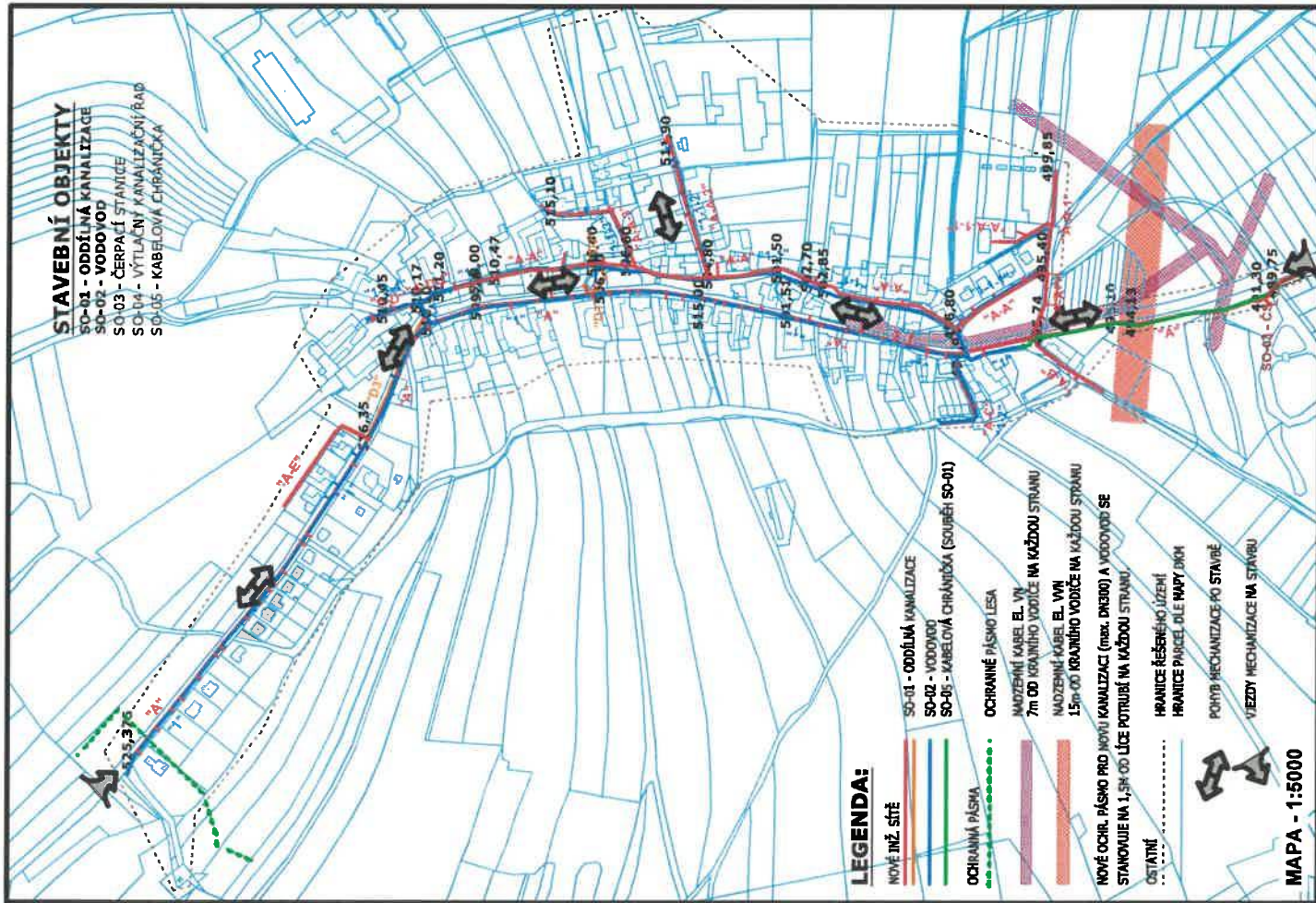
„otisk úředního razítka“






Digitálně podepsal Ing. Ivana Blahová
Datum: 25.06.2019 10:43:36 +02:00

Ing. Ivana Blahová
oprávněná osoba úřadu územního plánování
odbor stavební úřad MěÚ Dačice

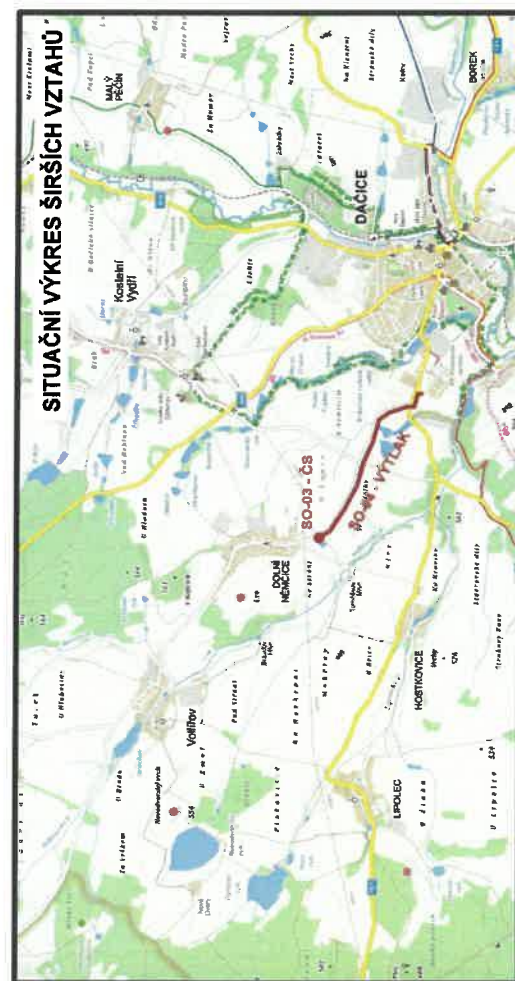
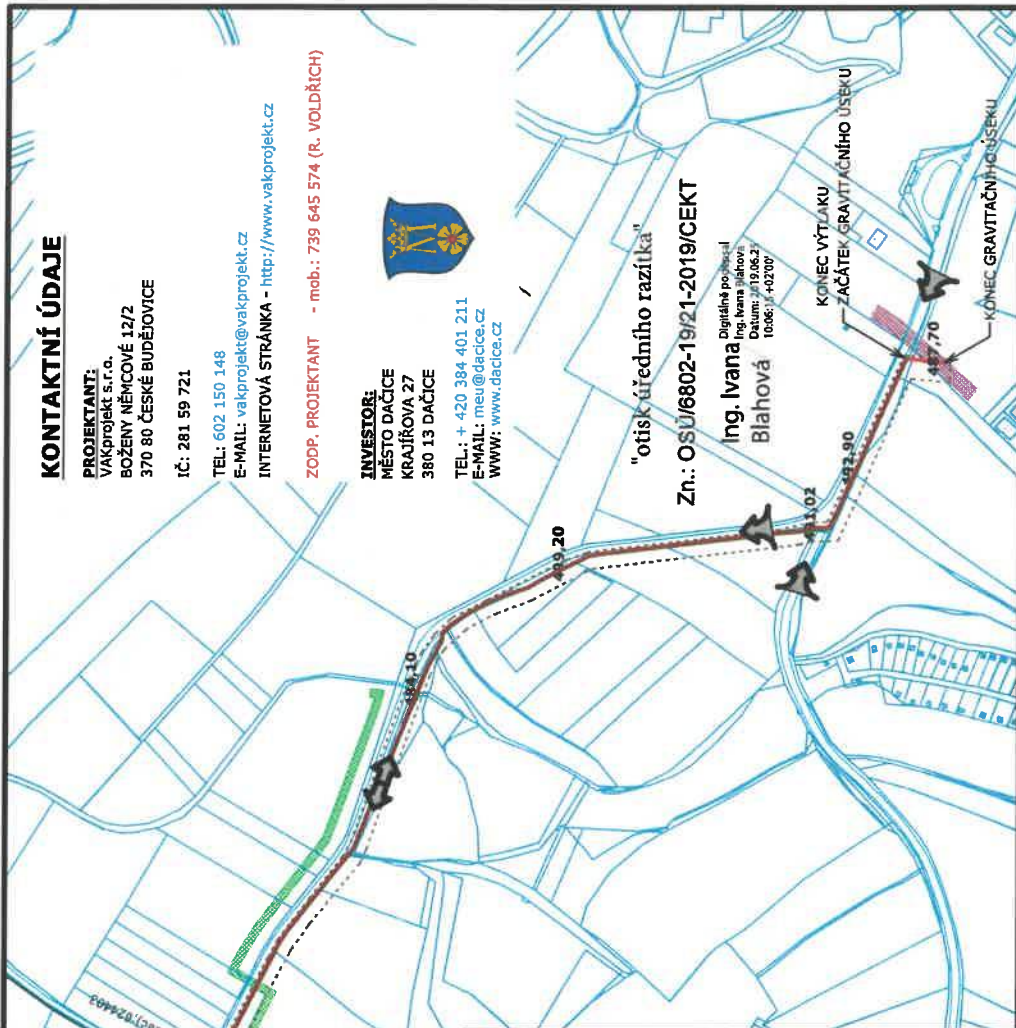
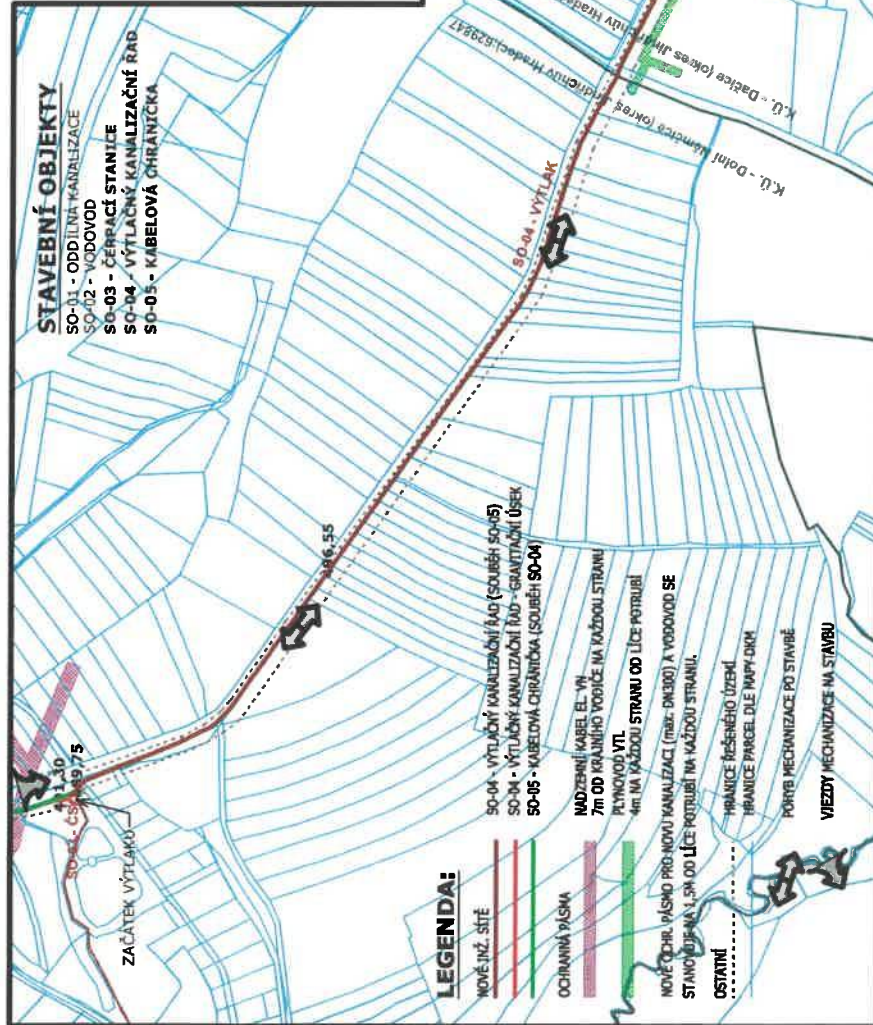
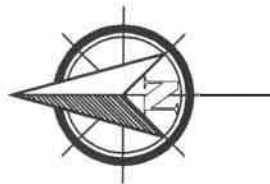
Přílohy: 1. ověřený výkres z předložené projektové dok.: Situační výkres širších vztahů – SO-01,02,05
2. ověřený výkres z předložené projektové dok.: Situační výkres širších vztahů – SO-03,04,05

Obdržel: VAK projekt s.r.o., IČ: 281 59 721, B. Němcové 12/2, 370 01 České Budějovice, DS: sbgkam8



				B. Němcová 12/2, 370 01 České Budějovice Tel.: 602 150 148; Email: vakprojekt@vakprojekt.cz, www.vakprojekt.cz			
ZODP. PROJEKTANT	VYPRACOVAL	KRESLIL	VEDOUcí ÚTVARU	KOPIE ČÍSLO			
VOLDŘICH RADEK	VOLDŘICH RADEK	VOLDŘICH RADEK	ING. PUDIL JIRÍ				
							
OKRES	JINDŘICHŮV HRADEC						
MÍSTO STAVBY	DOLNÍ NĚMČICE - DAČICE						
INVESTOR	MĚSTO DAČICE, KRAJ JIHOVA 27, 380 13 DAČICE						
NÁZEV AKCE	REKONSTRUKCE VODOVODU A KANALIZACE DOLNÍ NĚMČICE						
STAVEBNÍ OBJEKT				STUPĚŇ PROJEKTU			
SO-01 - ODVLÁKNÁ KANALIZACE + SO-02 - VODOVOD				PROJEKTOVA DOKUMENTACE K ŽADOSTI O UZEMNÍ ROZPOKONNUTÍ			
OBSAH VÝKRESU				DATUM PROJEKTU			
				VIII./2018			
				FORMÁT VÝKRESU			
				2x A4			
				MĚŘÍTKO			
				1:5000			
SITUACNÍ VÝKRES ŠIRŠÍCH VZTAHŮ - SO-01.02.05				Č. VÝKRESU			
				C.1-1			

ZODP. PROJEKTANT VOLDŘICH RADEK				VYPRACOVAL VOLDŘICH RADEK		KRESLIL VOLDŘICH RADEK		VEDOUCÍ ÚTVARU ING. PUDIL JIŘÍ		KOPIE ČÍSLO	
OKRES JINDŘICHŮV HRADEC				MÍSTO STAVBY DOLNÍ NĚMČICE - DAČICE				STUPĚŇ PROJEKTU PROJEKTOVÁ DOKUMENTACE K ZADÁNÍ O ÚZEMNÍ ROZVOJNÍ			
INVESTOR NÁZEV AKCE				MĚSTO DAČICE, KRAJ JIHOVÝ REKONSTRUKCE VODOVODU A KANALIZACE DOLNÍ NĚMČICE				DATUM PROJEKTU VIII/2018			
SO-03 - ČERPAČÍ OBJEKT OBSAH VÝKRESU				SO-04 - VÝTLAČNÝ KANALIZAČNÍ ŘÁD SITUAČNÍ VÝKRES ŠIRŠÍCH VZTAHŮ - SO-03.04.05				FORMÁT VÝKRESU 2x A4			
								MĚŘÍTKO 1:5000			
								Č. VÝKRESU C.1.2			



960/19

Městský úřad Dačice

Odbor dopravy

Krajířova 27/I, 380 13 Dačice

V Dačicích dne 24.července 2019

Č.j.: ODO/17180-19/NOVM

Spis č.: 729/2018

telefon: 384 401 245

e-mail: siln.hosp@dacice.cz

Vyřizuje: Ing. Michael Novák

VAK projekt s.r.o., Boženy Němcové 12/2, 370 01 České Budějovice (dále jen „žadatel“)

ZÁVAZNÉ STANOVISKO

k žádosti o vydání územního rozhodnutí

Žadatel VAK projekt s.r.o., Boženy Němcové 12/2, 370 01 České Budějovice podal dne 6.05.2019 žádost o závazné stanovisko pro vydání rozhodnutí o umístění stavby pod názvem „Rekonstrukce vodovodu a kanalizace Dolní Němčice“. Důvodem je doplnění nového stavebního objektu SO 05 – Kabelová chránička. Investorem stavby je město Dačice.

Městský úřad Dačice, odbor dopravy jako věcně a místně příslušný silniční správní úřad podle § 40 odst. 4 písm. c) zákona č. 13/1997 Sb., o pozemních komunikacích, ve znění pozdějších předpisů (dále jen „zákon o pozemních komunikacích“) a dle § 15 odst. 1 písm. c) zákona č. 183/2006 Sb., o územním plánování a stavebním řádu (dále jen „stavební zákon“)

vydává

v souladu s ustanovením § 4 odst. 2 písm. a) a § 94j odst. 2 stavebního zákona v souladu s ustanovením § 149 zákona č.500/2004 Sb., správní řád, ve znění pozdějších předpisů toto

závazné stanovisko k územnímu řízení.

Městský úřad Dačice, odbor dopravy se záměrem na provedení stavby „**Rekonstrukce vodovodu a kanalizace Dolní Němčice**“ souhlasí za těchto podmínek:

1. Nový stavební objekt SO 05 – Kabelová chránička bude uložen v souběhu se stav.objektem SO 04 – Výtlačný kanalizační řad.
2. Toto závazné stanovisko je vydáno jako doplněk k původnímu závaznému stanovisku č.j. ODO/6151-19/NOVM ze dne 14.března 2019, jehož podmínky jsou nadále platné a vztahují se i na toto závazné stanovisko.

ODŮVODNĚNÍ

Městský úřad Dačice, odbor dopravy jako příslušný silniční správní úřad při vydání závazného stanoviska vycházel ze žádosti podané dne 6.05.2019 žadatelem VAK projekt s.r.o., Boženy Němcové 12/2, 370 01 České Budějovice a předložené dokumentace stavby. Vzhledem k tomu, že nebyly shledány důvody, pro které by nemohlo být žádosti vyhověno a podání obsahovalo předepsané náležitosti, bylo závazné stanovisko vydáno. Ve výrokové části jsou uplatněny podmínky s cílem zajištění ochrany sledovaných zájmů.

POUČENÍ

Proti tomuto závaznému stanovisku nelze v souladu s ustanovením § 149 odst. 1 správního řádu podat samostatné odvolání, neboť tento úkon není samostatným rozhodnutím.

Pokud toto závazné stanovisko znemožňuje vyhovět výše uvedené žádosti, příslušný stavební úřad v souladu s ustanovením § 149 odst. 3 správního řádu nebude provádět další dokazování a žádost zamítne. Až proti rozhodnutí příslušného stavebního úřadu je možné podat odvolání, které umožní, aby bylo v souladu s ustanovením § 149 odst. 4 správního řádu toto závazné stanovisko přezkoumáno.

Otisk razítka

Digitálně podepsal Ing. Michael Novák
Datum: 25.07.2019 09:42:53 +02:00

Ing. Michael Novák
pracovník odboru dopravy

Přílohy:

- - -

Městský úřad Dačice

Odbor dopravy
Krajčířova 27/I, 380 13 Dačice

V Dačicích dne 14.03.2019
Č.j.: ODO/6151-19/NOVM
Spis č.: 729/2018

telefon: 384 401 245
e-mail: siln.hosp@dacice.cz
Vyřizuje: Ing. Michael Novák

VAK projekt s.r.o., Boženy Němcové 12/2, 370 01 České Budějovice (dále jen „žadatel“)

ZÁVAZNÉ STANOVISKO **k žádosti o vydání územního rozhodnutí**

Žadatel VAK projekt s.r.o., Boženy Němcové 12/2, 370 01 České Budějovice podal dne 12.02.2019 žádost o závazné stanovisko pro vydání rozhodnutí o umístění stavby pod názvem „Rekonstrukce vodovodu a kanalizace Dolní Němčice“. Investorem stavby je město Dačice.

Stavba je rozdělena na tyto stavební objekty:

SO 01 – Oddílná kanalizace, SO 02 – Vodovod, SO 03 – Čerpací stanice, SO 04 – Výtlačný kanalizační řad

Městský úřad Dačice, odbor dopravy jako věcně a místně příslušný silniční správní úřad podle § 40 odst. 4 písm. c) zákona č. 13/1997 Sb., o pozemních komunikacích, ve znění pozdějších předpisů (dále jen „zákon o pozemních komunikacích“) a dle § 15 odst. 1 písm. c) zákona č. 183/2006 Sb., o územním plánování a stavebním řádu (dále jen „stavební zákon“)

vydává

v souladu s ustanovením § 4 odst. 2 písm. a) a § 94j odst. 2 stavebního zákona v souladu s ustanovením § 149 zákona č. 500/2004 Sb., správní řád, ve znění pozdějších předpisů v předepsané lhůtě toto

závazné stanovisko k územnímu řízení.

Městský úřad Dačice, odbor dopravy se záměrem na provedení stavby „Rekonstrukce vodovodu a kanalizace Dolní Němčice“ souhlasí za těchto podmínek:

1. Umístění kanalizačního potrubí v extravilánu obce ve vzdálenosti menší jak 15 m od osy komunikace podléhá vydání závazného stanoviska o umístění sítí v ochranném pásmu silnice, které vydá MěÚ Dačice, odbor dopravy (viz § 32 ods.3 zákona o pozemních komunikacích). K žádosti o závazné stanovisko o umístění sítí v ochranném pásmu silnice III/1519 bude doložena situace se zákresem vzdálenosti kanalizačního potrubí od osy komunikace.
2. Stavba bude prováděna při úplné uzavírci silnice III/1519 v průtahu obce Dolní Němčice a místních komunikacích ve vlastnictví města Dačice. Součástí dokumentace je situační výkres dopravně inženýrských opatření pro jednotlivé úseky stavby. Objízdné trasy jsou navrženy po silnicích a místních komunikacích. Zhotovitel stavby zajistí před zahájením stavebních prací projednání tras objížděk s majetkovými správci dotčených komunikací, Policií ČR, KŘP Jihočeského kraje, DI Jindřichův Hradec a dopravci linkové autobusové dopravy.
3. Stavbou bude dotčena silnice III/1519 a místní komunikace v obci Dolní Němčice. Zhotovitel stavby požádá 30 dnů před zahájením stavebních prací o zvláštní užívání a o povolení úplné popř. částečné uzavírky dotčených komunikací odbor dopravy MěÚ Dačice.

ODŮVODNĚNÍ

Městský úřad Dačice, odbor dopravy jako příslušný silniční správní úřad při vydání závazného stanoviska vycházel ze žádosti podané dne 12.02.2019 žadatelem VAK projekt s.r.o., Boženy Němcové 12/2, 370 01 České Budějovice a předložené dokumentace stavby. Vzhledem k tomu, že nebyly shledány důvody, pro které by nemohlo být žádosti vyhověno a podání obsahovalo předepsané náležitosti, bylo závazné stanovisko vydáno. Ve výrokové části jsou uplatněny podmínky s cílem zajištění ochrany sledovaných zájmů.

POUČENÍ

Proti tomuto závaznému stanovisku nelze v souladu s ustanovením § 149 odst. 1 správního řádu podat samostatné odvolání, neboť tento úkon není samostatným rozhodnutím. Pokud toto závazné stanovisko znemožňuje vyhovět výše uvedené žádosti, příslušný stavební úřad v souladu s ustanovením § 149 odst. 3 správního řádu nebude provádět další dokazování a žádost zamítne. Až proti rozhodnutí příslušného stavebního úřadu je možné podat odvolání, které umožní, aby bylo v souladu s ustanovením § 149 odst. 4 správního řádu toto závazné stanovisko přezkoumáno.

Otisk razítka

Digitálně podepsal Ing. Michael Novák
Datum: 18.03.2019 11:06:29 +01:00

Ing. Michael Novák
pracovník odboru dopravy

Přílohy:

- - -

Městský úřad Dačice

Odbor dopravy
Krajířova 27/I, 380 13 Dačice

V Dačicích dne 02.10.2018
Č.j.: ODO/23995-18/NOVM
Spis č.: 729/2018

telefon: 384 401 245
e-mail: siln.hosp2@dacice.cz
Vyřizuje: Martin Procházka

VAK projekt s.r.o., Boženy Němcové 12/2, 370 01 České Budějovice (dále jen „žadatel“)

ZÁVAZNÉ STANOVISKO

k žádosti o vydání územního rozhodnutí

Žadatel VAK projekt s.r.o., Boženy Němcové 12/2, 370 01 České Budějovice podal dne 19.09.2018 žádost o závazné stanovisko pro vydání rozhodnutí o umístění stavby pod názvem „Rekonstrukce vodovodu a kanalizace Dolní Němčice“. Investorem stavby je město Dačice.

Stavba je rozdělena na tyto stavební objekty:

SO 01 – Oddílná kanalizace, SO 02 – Vodovod, SO 03 – Čerpací stanice, SO 04 – Výtlačný kanalizační řad

Městský úřad Dačice, odbor dopravy jako věcně a místně příslušný silniční správní úřad podle § 40 odst. 4 písm. c) zákona č. 13/1997 Sb., o pozemních komunikacích, ve znění pozdějších předpisů (dále jen „zákon o pozemních komunikacích“) a dle § 15 odst. 1 písm. c) zákona č. 183/2006 Sb., o územním plánování a stavebním řádu (dále jen „stavební zákon“)

vydává

v souladu s ustanovením § 4 odst. 2 písm. a) a § 94j odst. 2 stavebního zákona v souladu s ustanovením § 149 zákona č. 500/2004 Sb., správní řád, ve znění pozdějších předpisů v předepsané lhůtě toto

závazné stanovisko k územnímu řízení.

Městský úřad Dačice, odbor dopravy se záměrem na provedení stavby „**Rekonstrukce vodovodu a kanalizace Dolní Němčice**“ souhlasí za těchto podmínek:

1. Umístění kanalizačního potrubí v extravilánu obce ve vzdálenosti menší jak 15 m od osy komunikace podléhá vydání závazného stanoviska o umístění sítí v ochranném pásmu silnice, které vydá MěÚ Dačice, odbor dopravy (viz § 32 ods.3 zákona o pozemních komunikacích).
2. K žádosti o závazné stanovisko o umístění sítí v ochranném pásmu silnice III/1519 bude doložena situace se zákresem vzdálenosti kanalizačního potrubí od osy komunikace.
3. Nesouhlasíme s navrhovaným vedením objíždky po účelové komunikaci Dolní Němčice – křiž. II/408 z důvodu špatného stavebně-technického stavu vozovky a problematickému výjezdu na silnici II/408, zvláště pro autobusovou dopravu.
4. Požadujeme přepracovat trasu objíždky s využitím silnice III/40620 za podmínek stanovených majetkovým správcem komunikace a Policie ČR, KŘP Jihočeského kraje, DI Jindřichův Hradec.
5. Stavbou bude dotčena silnice III/1519 a místní komunikace v obci Dolní Němčice. Zhotovitel stavby požádá 30 dnů před zahájením stavebních prací o zvláštní užívání a o povolení úplné, nebo částečné uzavírky dotčených komunikací odbor dopravy MěÚ Dačice.

ODŮVODNĚNÍ

Městský úřad Dačice, odbor dopravy jako příslušný silniční správní úřad při vydání závazného stanoviska vycházel ze žádosti podané dne 19.09.2018 žadatelem VAK projekt s.r.o., Boženy Němcové 12/2, 370 01 České Budějovice a předložené dokumentace stavby. Vzhledem k tomu, že nebyly shledány důvody, pro které by nemohlo být žádosti vyhověno a podání obsahovalo předepsané náležitosti, bylo závazné stanovisko vydáno. Ve výrokové části jsou uplatněny podmínky s cílem zajištění ochrany sledovaných zájmů.

POUČENÍ

Proti tomuto závaznému stanovisku nelze v souladu s ustanovením § 149 odst. 1 správního řádu podat samostatné odvolání, neboť tento úkon není samostatným rozhodnutím. Pokud toto závazné stanovisko znemožňuje vyhovět výše uvedené žádosti, příslušný stavební úřad v souladu s ustanovením § 149 odst. 3 správního řádu nebude provádět další dokazování a žádost zamítne. Až proti rozhodnutí příslušného stavebního úřadu je možné podat odvolání, které umožní, aby bylo v souladu s ustanovením § 149 odst. 4 správního řádu toto závazné stanovisko přezkoumáno.

Otisk razítka


Ing. Michael Novák
pracovník odboru dopravy

MĚSTSKÝ ÚŘAD
Krejřova 27/I.
380 13 DAČICE

Přílohy:

PD č. 3 vracíme zpět

1957/18

Městský úřad Dačice

Odbor dopravy
Krajířova 27/I, 380 13 Dačice

V Dačicích dne 18.10.2018
Č.j.: ODO/25131-18/NOVM
Spis č.: 2999/2018

telefon: 384 401 245
e-mail: siln.hosp2@dacice.cz
Vyřizuje: Martin Procházka

VAK projekt s.r.o., Boženy Němcové 12/2, 370 01 České Budějovice (dále jen „žadatel“)

ZÁVAZNÉ STANOVISKO

k žádosti o umístění sítí v ochranném pásmu silnice

Městský úřad Dačice, odbor dopravy jako věcně a místně příslušný silniční správní úřad podle § 40 odst. 4 písm. a) zákona č. 13/1997 Sb., o pozemních komunikacích, ve znění pozdějších předpisů (dále jen „zákon o pozemních komunikacích“) obdržel dne 09.10.2018 vaši žádost ve věci vydání závazného stanoviska k projektové dokumentaci o umístění sítí v ochranném pásmu silnice pro stavbu „Rekonstrukce vodovodu a kanalizace Dolní Němčice – stavební objekt SO 04 Výtlačný kanalizační řad“. Dokumentace řeší uložení kanalizačního potrubí v ochranném pásmu silnice II. třídy č. 151 a silnice III. třídy č. 1519. Investorem stavby je město Dačice.

Navrhovanou stavbou dochází podle § 32 zákona o pozemních komunikacích k dotčení ochrany zájmů pozemních komunikací a to podélným uložením kanalizačního potrubí v silničním pozemku komunikace II. a III. třídy v k.ú. Dačice a k.ú. Dolní Němčice.

Odbor dopravy jako věcně a místně příslušný silniční správní úřad posoudil předloženou dokumentaci pro umístění i realizaci stavby a jelikož stavbou kanalizačního vedení nebude ohrožena bezpečnost provozu na pozemních komunikacích a omezeny veřejné zájmy, odbor dopravy vydává toto

souhlasné závazné stanovisko

k umístění stavby „**Rekonstrukce vodovodu a kanalizace Dolní Němčice – stavební objekt SO 04 Výtlačný kanalizační řad**“ do ochranného pásma silnice II/151 a III/1519.

Podmínky k umístění a realizaci stavby:

1. Stavba bude situována v **km 30,926 až 31,119 silnice II/151 v k.ú. Dačice** vpravo ve směru orientace silnice mimo silniční pozemek v ochranném pásmu silnice. Osa kanalizačního řadu bude umístěna ve vzdálenosti 5,1 m až 5,6 m od osy silnice.
2. Stavba bude situována v **km 0,000 až 1,826 silnice III/1519 v k.ú. Dačice a k.ú. Dolní Němčice** vlevo ve směru orientace silnice mimo silniční pozemek v ochranném pásmu silnice. Osa kanalizačního řadu bude umístěna ve vzdálenosti 4,2 m až 7,7 m od osy silnice.
3. Umístění stavby v ochranném pásmu silnice II. třídy č. 151 a silnice III. třídy č. 1519 bylo projednáno s majetkovým správcem silnice.

ODŮVODNĚNÍ

Městský úřad Dačice, odbor dopravy jako příslušný silniční správní úřad při vydání závazného stanoviska vycházel ze žádosti podané dne 9.10.2018 žadatelem VAK projekt s.r.o., Boženy Němcové 12/2, 370 01 České Budějovice a předložené dokumentace stavby. Vzhledem k tomu, že nebyly shledány důvody, pro které by nemohlo být žádosti vyhověno a podání obsahovalo předepsané náležitosti, bylo závazné stanovisko vydáno. Ve výrokové části jsou uplatněny podmínky s cílem zajištění ochrany sledovaných zájmů.

POUČENÍ

Proti tomuto závaznému stanovisku nelze v souladu s ustanovením § 149 odst. 1 správního řádu podat samostatné odvolání, neboť tento úkon není samostatným rozhodnutím. Pokud toto závazné stanovisko znemožňuje vyhovět výše uvedené žádosti, příslušný stavební úřad v souladu s ustanovením § 149 odst. 3 správního řádu nebude provádět další dokazování a žádost zamítne. Až proti rozhodnutí příslušného stavebního úřadu je možné podat odvolání, které umožní, aby bylo v souladu s ustanovením § 149 odst. 4 správního řádu toto závazné stanovisko přezkoumáno.

Otisk razítka

Digitálně podepsal Ing. Michael Novák
Datum: 22.10.2018 15:51:45 +02:00

Ing. Michael Novák
pracovník odboru dopravy

Přílohy:

- - -



SPRÁVA A ÚDRŽBA SILNIC Jihočeského kraje

příspěvková organizace
Nemanická 2133/10, PSČ 370 10 České Budějovice

zapsaná v obchodním rejstříku, vedeném Krajským soudem v Českých Budějovicích
odd.Pr., vložka 173, datum zápisu dne 1.7.2002

závod Jindřichův Hradec

Jarošovská 1126/II, 377 01 Jindřichův Hradec

MĚSTSKÝ ÚŘAD
DAČICE

Došlo: 21. 06. 2019

Čís.j.: 654/14082-19

přílohy:

Ukl. nak

Město Dačice

Odbor správy majetku – Bc. Monika Nováková

Krajířova 27

380 13 Dačice

Váš dopis značky / ze dne
OSM/12740-19 / 31.5.2019

Naše značka
SÚSJH/TSÚZU8547/2019/Kr

Vyřizuje / tel.
Kračka/736 524 287

V Jindřichově Hradci
19.6.2019

**Věc: „Rekonstrukce vodovodu a kanalizace Dolní Němčice – optický kabel“
– vyjádření k návrhu PD pro potřeby územního rozhodnutí**

Jihočeský kraj, zastoupený Správou a údržbou silnic Jihočeského kraje - závodem Jindřichův Hradec, souhlasí s výše uvedenou stavbou, dle předložené projektové dokumentace za následujících podmínek:

- 1) Před vydáním stavebního povolení (příp. jiného rozhodnutí stavebního úřadu, na základě kterého je možno realizovat stavbu) bude požádáno u naší organizace o uzavření smlouvy o smlouvě budoucí o zřízení služebnosti inženýrské sítě (kanalizace, vodovod, optický kabel) vedené v silničních pozemcích p.č. KN 2777, p.č. 2771/29 v k.ú. Dačice a p.č. 1130/4, 1130/3 a 1130/1 v k.ú. Dolní Němčice (smlouvy o smlouvě budoucí BVB/50/18/JH/Kr, BVB/60/18/JH/Kr a BVB/60/19/JH/Kr byly vyhotoveny dne 2.5.2018, 18.6.2018 a 19.6.2019).
- 2) Kanalizace, vodovod a optický kabel budou uloženy podélným souběhem, překopy a částečnými překopy do zpevněné části vozovky silnice III/1519, podélným souběhem do vnější hrany, za vnější hranu silnice III/1519 i do dna silničního příkopu silnice II/151 a III/1519, dále do nezpevněného silničního pozemku silnice II/151 a III/1519 a příčným podvrtem silnice II/151, dle předložené dokumentace.
- 3) Výše uvedená stavba bude realizována za těchto podmínek:
 - **zásahy do asfaltového krytu vozovky III/1519** budou provedeny takto: kryt vozovky bude odříznut nebo odfrézován, výkop bude prováděn otevřenou výkopovou rýhou paženou, krytí min. 1,2m pod niveletou vozovky, kanalizační šachty budou procházet osou jízdního pruhu nebo osou vozovky, přípojky budou prováděny v přímé návaznosti na výstavbu hlavního řádu kanalizace a vodovodu, zásyp bude proveden vhodným materiálem pro hutnění, hutnit po vrstvách dle ČSN - hutnění bude doloženo zkouškou dle TP 146, zkouška hutnění bude provedena statickou zatěžkávací deskou, na pláni požadujeme min. 45MPa, na vrstvách štěrkodrtí min.100MPa – ke zkouškám hutnění budeme přizváni, četnost zkoušek určí zástupce SÚS JĚK, nezpevněná krajnice do 0,6m od zpevněné hrany vozovky bude zpevněna do hloubky 30cm štěrkodrtí fr. 0/32mm a zakalena prosívkou, nezpevněné silniční pozemky budou upraveny do původního stavu a případně ohumšovány a zatravněny. Oprava stavební rýhy bude provedena ve skladbě (od shora): ACO11 - 50mm, ACL16 - 50mm, ACP22+ - 100mm,

Telefon
384321250

ID datové schránky
cadk8eb

E-mail
sekretariat.jh@susjk.cz

IČ
70971641

šterkodrt' fr. 0/32mm - 200mm, šterkodrt' fr. 0/63mm - 200mm, pracovní spára bude zalita pružnou asfaltovou zálivkou - tato oprava bude dočasná.

Konečná oprava narušeného jízdního pruhu silnice III/1519 bude provedena s odstupem cca 1 roku takto: v celé délce a šířce dotčeného jízdního pruhu silnice bude odfrézován asfaltový kryt vozovky o tl. 50 mm, a bude položen nový asfaltový koberec ACO 11 o tl. 50 mm. Pracovní spára bude zalita pružnou asfaltovou zálivkou. **V místě, kde budou dotčeny oba jízdní pruhy (kanalizací, vodovodem i přípojkami, optickým kabelem), bude oprava provedena v celé šířce a délce dotčeného úseku silnice.**

- **podélným souběhem do vnější hrany silničního příkopu silnice III/1519** za těchto podmínek: zásyp hutnit dle ČSN, krytí minimálně 1 m ze všech směrů, uložit do chráničky, nezpevněný silniční pozemek upravit do původního stavu včetně ohumusování a zatravnění.
 - **podélným souběhem za vnější hranu silničního příkopu silnice III/1519** za těchto podmínek: při výkopových pracích nesmí dojít k narušení stability silničního tělesa silnice III/1519 - toto bude zajištěno zhotovitelem stavby, krytí minimálně 1 m ze všech směrů, uložit do chráničky, zásyp hutnit dle ČSN, nezpevněný silniční pozemek upravit do původního stavu včetně ohumusování a zatravnění.
 - **podélným souběhem do dna silničního příkopu silnice II/151 a III/1519** za těchto podmínek: krytí min. 1,0 m pod niveletou dna silničního příkopu, zásypy hutnit dle ČSN. V případě dotčení nezpevněné krajnice do 0,6m od zpevněné hrany vozovky požadujeme tuto zpevnit do hloubky 30cm šterkodrtí fr. 0/32mm a zakalit prosívkou, nezpevněný silniční pozemek upravit do původního stavu včetně ohumusování a zatravnění.
 - **podélným souběhem do nezpevněného silničního pozemku silnice II/151 a III/1519** za těchto podmínek: krytí minimálně 0,8m, zásypy hutnit dle ČSN, nezpevněný silniční pozemek upravit do původního stavu včetně ohumusování a zatravnění, v případě dotčení nezpevněné krajnice do 0,6m od zpevněné hrany vozovky, požadujeme tuto zpevnit do hloubky 30cm šterkodrtí fr. 0/32mm a zakalit prosívkou.
 - **příčným podvrtem silnice II/151** za těchto podmínek: podvrt bude veden dle projektové dokumentace, krytí bude min. 1,2m pod niveletou vozovky a uložit do chráničky. Jámy podvrtu budou umístěny mimo zpevněnou část vozovky silnice II/151. V případě dotčení nezpevněné krajnice do 0,6m od zpevněné hrany vozovky požadujeme tuto zpevnit do hloubky 30cm šterkodrtí fr. 0/32mm a zakalit prosívkou, silniční pozemek bude uveden do původního stavu, vč. příp. ohumusování a zatravnění.
- 4) V případě, že svodidla, nacházející se v blízkosti plánované stavby, budou zasahovat do stavby kanalizačního řadu, je nutné kontaktovat zástupce SÚS JčK, závodu J. Hradec – cestmistrovství Studená (Miroslav Kubíček, tel. 606 683 571, příp. Milan Berka, tel. 739 317 334).
- 5) Výše uvedená stavba si dále vyžádá smýcení 24 ks vzrostlých stromů u silnice III/1519 a 1 ks stromu (jasan) u silnice II/151. Před pokácením stromů na pozemku Jihočeského kraje, s právem hospodaření naší organizace, je nutné kontaktovat v dostatečném předstihu zástupce SÚS JčK, závodu J. Hradec – střediska Studená (Miroslav Kubíček – tel. 606 683 571, příp. Milan Berka – tel. 739 317 334 – silnice III/1519) a střediska Dačice (Roman Pátek, tel. 606 612 232, příp. Josef Dohnal, tel. 606 612 231 – silnice II/151), aby zajistili příslušné povolení ke kácení stromů rostoucích mimo les a následně zabezpečili realizaci jejich kácení.
- 6) Dále souhlasíme s využitím pozemků p.č. KN 2771/1, 2771/27, 2776, 2771/12 a 2271/138 v k.ú. Dačice podél silnic III/1519 a II/151 jako manipulačního pruhu.
- 7) Vyhrazujeme si právo upřesnit případně pozměnit naše požadavky na opravu silnice III/1519, na základě skutečného provedení stavby a rozsahu dotčení silnice.

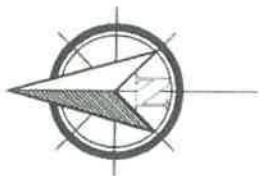
- 8) Zástupce SÚS JČK závodu J. Hradec bude přizván k předání a převzetí stavby a v jejím průběhu bude oprávněn provádět zápisy do stavebního deníku ve věcech týkajících se silnice III/1519.
- 9) Zhotovitel stavby požádá v dostatečném předstihu před vlastním prováděním stavby u příslušného silničního správního úřadu, tj. MěÚ Dačice - odboru dopravy o povolení zvláštního užívání silnic II/151 a III/1519 pro provádění stavebních prací. Pro účel vydání tohoto povolení bude vydáno naší organizací samostatné vyjádření (zvláštní užívání v zimním období povolujeme pouze výjimečně, dle aktuálních klimatických podmínek). Přílohou žádosti bude projektová dokumentace se zakreslením zásahu do silničního tělesa a pomocného silničního pozemku v rámci provádění stavby, technická zpráva, odpovědná osoba a termín provádění prací.
- 10) Po doručení pravomocného rozhodnutí příslušného silničního správního úřadu, bude se zhotovitelem stavby uzavřena smlouva o finanční náhradě za zvláštní užívání silničních pozemků. Dokud nebude finanční náhrada za zvláštní užívání zaplacená, nebude naší organizací předáno staveniště a na stavbě nesmí být započato. Finanční náhrada za zvláštní užívání silničních pozemků v silnici II. třídy je (dle Pravidel pro nakládání s majetkem kraje) 5,- Kč/m²/den + DPH (aktuální v době fakturace) a v silnici III. třídy je (dle Pravidel pro nakládání s majetkem kraje) 3,- Kč/m²/den + DPH (aktuální v době fakturace). Při nedodržení termínu zvláštního užívání, bude tato částka násobena do 1 týdne koeficientem 1,25, do 2 týdnů koeficientem 1,5, do 1 měsíce koeficientem 1,75 a nad 1 měsíc koeficientem 2. Nejnižší částka za zvláštní užívání silničních pozemků určená k úhradě, je stanovena ve výši 500,- Kč + DPH (aktuální v době fakturace), toto platí, pokud by finanční plnění, vypočtené dle příslušného sazebníku, bylo nižší. Všechny finanční náhrady za zvláštní užívání do 10.000,- Kč budou placeny hotově do pokladny SÚS JČK, závodu Jindřichův Hradec a náhrady nad 10.000,- Kč budou placeny na účet SÚS JČK České Budějovice.
- 11) Po provedení stavby a vydání kolaudačního souhlasu, případně se souhlasem s užíváním nebo s udělením certifikátu autorizovaného inspektora, která budou doložena na SÚSJČK závod Jindřichův Hradec, bude uzavřena mezi investorem stavby a Správou a údržbou silnic Jihočeského kraje smlouva o zřízení služebnosti pro umístění inženýrských sítí.

Vyjádření je platné 2 roky od data jeho vydání.


Ing. Josef Tolkner
ředitel závodu Jindřichův Hradec

Příloha: situace

ZODP. PROJEKTANT	VYPRACOVAL	KRESLIL	VEDOUcí ÚTVARU	KOPIE ČÍSLO
VOLDŘICH RADEK	VOLDŘICH RADEK	VOLDŘICH RADEK	ING. RUDOLF JIŘÍ	
OKRES	JINDŘICHŮV HRADEC			
MÍSTO STAVBY	DOLNÍ NĚMČICE - DAČICE			
INVESTOR	MĚSTO DAČICE, KRAJÍŘOVA 27			
NÁZEV AKCE	REKONSTRUKCE VODOVODU A KANALIZACE DOLNÍ NĚMČICE			
STAVBNÍ OBJEKT	SO-03 - ČERPAČÍ STANICE + SO-04 - VÝTLAČNÝ KANALIZAČNÍ ŘAD			
OBSAH VÝKRESU	SITUAČNÍ VÝKRES ŠIRŠÍCH VZTAHŮ - SO-03, 04, 06			
STUPĚŇ PROJEKTU	PROJEKTOVÁ DOKUMENTACE K ZADÁNÍ O DEZNÍ ROZHOVNUTÍ			
DATUM PROJEKTU	VIII./2018			
FORMÁT VÝKRESU	2x A4			
MĚŘÍTKO	1:5000			
Č. VÝKRESU	C-1.2			



STAVBNÍ OBJEKT

- SO-01 - ODDĚLNÁ KANALIZACE
- SO-02 - VODOVOD
- SO-03 - ČERPAČÍ STANICE
- SO-04 - VÝTLAČNÝ KANALIZAČNÍ ŘAD
- SO-05 - KABELOVÁ CHRÁNIDLA

ZAČATEK VÝTLAKU

LEGENDA:

- NOVÉ MĚ. SÍŤ
- OKRANNA VÁŠKA
- NOVÝ Č. R. PÁSMO PRO NOVÝ KANALIZAČNÍ ŘAD (SO-03) A VODOVOD SE STANOVÍ PŘI VLNĚNÍ OD LÍZE POTRUBÍ NA KÁŽDOU STRANU.
- OSTATNÍ
- SO-04 - VÝTLAČNÝ KANALIZAČNÍ ŘAD (SO-03) A VODOVOD SE STANOVÍ PŘI VLNĚNÍ OD LÍZE POTRUBÍ NA KÁŽDOU STRANU.
- SO-05 - KANALIZAČNÍ ČERPAČÍ STANICE (SO-04)
- NADEZNÍ KABEL EL. VN
- PLYNOVOD VTL
- 4m NA KÁŽDOU STRANU OD LÍZE POTRUBÍ
- 7m OD KRAJNÍHO VODOVÉ NA KÁŽDOU STRANU
- VRANICE NEŘEŠENO ÚZEMÍ
- VRANICE PÁNEK DLE MOPY 2004
- PORŮBÍ MECHANIZACE PO STAVBĚ
- VÝZDOY MECHANIZACE NA STAVBU

KONTAKTNÍ ÚDAJE
PROJEKTANT *Správa a údržba sítě Jihočeského*
VAKprojekt s.r.o.
BOŽENY NĚMCOVÉ 122
370 00 ČESKÉ BUDĚJOVICE
IČ: 281 59 721

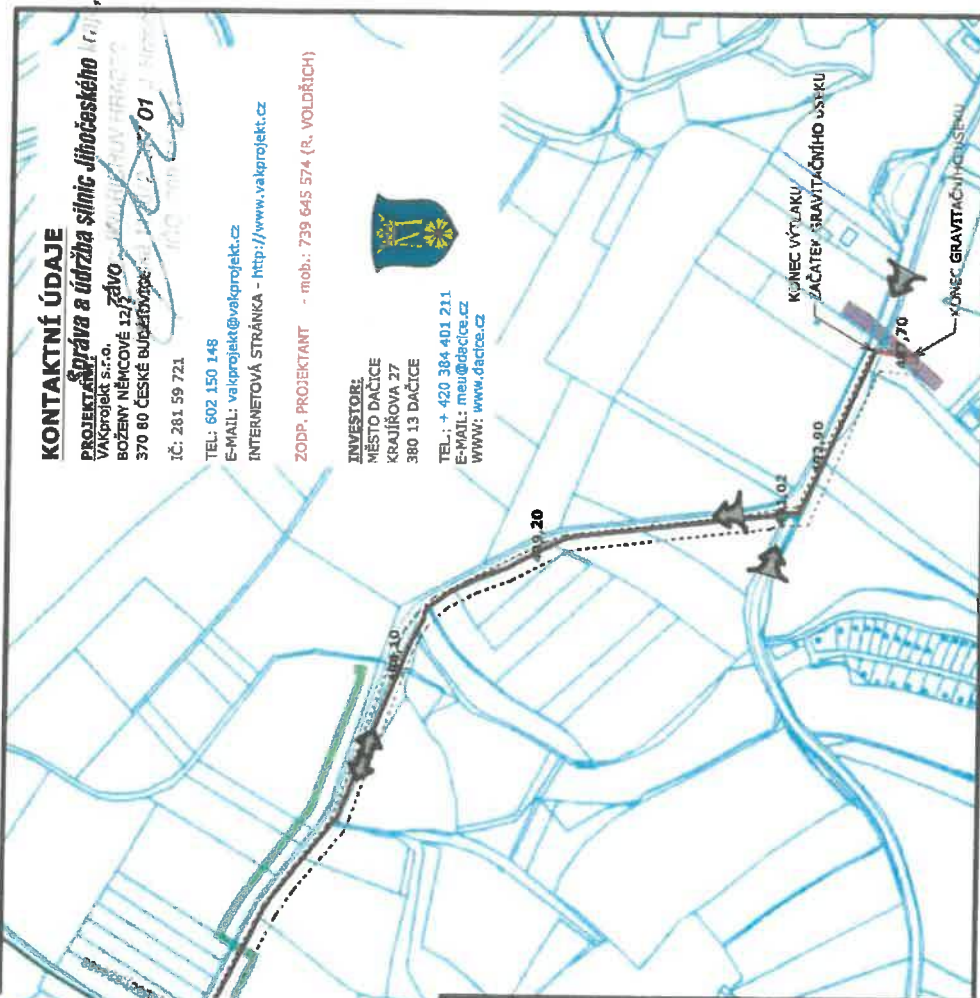
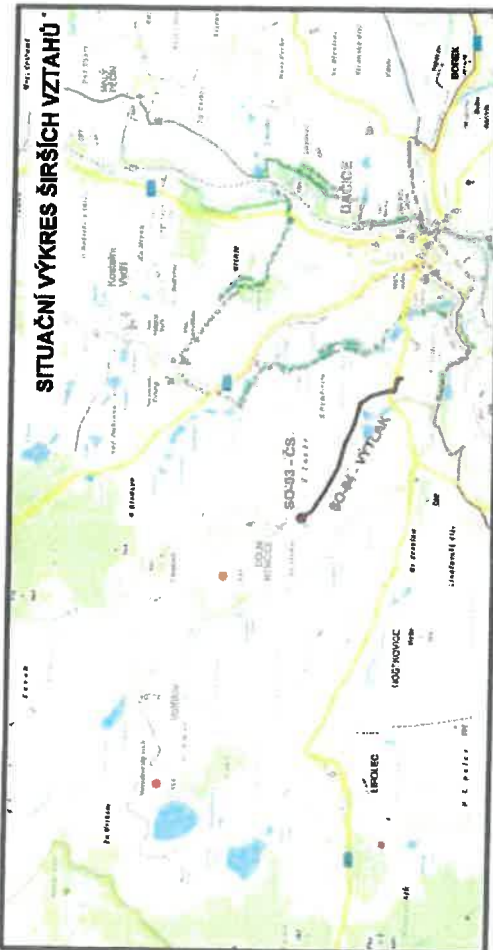
TEL: 602 150 148
E-MAIL: vakprojekt@vakprojekt.cz
INTERNETOVÁ STRÁNKA - <http://www.vakprojekt.cz>

ZODP. PROJEKTANT - mob: 739 645 574 (R. VOLDŘICH)



INVESTOR
MĚSTO DAČICE
KRAJÍŘOVA 27
380 13 DAČICE
TEL: + 420 384 401 211
E-MAIL: meu@daalice.cz
WWW: www.daalice.cz

SITUAČNÍ VÝKRES ŠIRŠÍCH VZTAHŮ



SPRÁVA A ÚDRŽBA SILNIC JIHOČESKÉHO KRAJE



příspěvková organizace

Nemanická 2133/10, PSČ 370 10 České Budějovice

zapsaná v obchodním rejstříku, vedeném Krajským soudem v Českých Budějovicích
odd.Pr, vložka 173, datum zápisu dne 1.7.2002

závod Jindřichův Hradec

Jarošovská 1126/II, PSČ 377 01 Jindřichův Hradec

VAK projekt s.r.o.

Lenka Dvořáková

Boženy Němcové 12/2

370 01 České Budějovice

Váš dopis značky / ze dne
1775/2018/dvo
doručeno 19.9.2018

Naše značka
SÚSJH/TSÚ14636/2018/Kr

Vyřizuje /mobil
Kraška/736524287

V Jindřichově Hradci
12.10.2018

Věc: „Rekonstrukce vodovodu a kanalizace Dolní Němčice“

– vyjádření k návrhu PD pro potřeby územního rozhodnutí

Jihočeský kraj, zastoupený Správou a údržbou silnic Jihočeského kraje - závodem Jindřichův Hradec, souhlasí s výše uvedenou stavbou, dle předložené projektové dokumentace za následujících podmínek:

- 1) Před vydáním stavebního povolení (příp. jiného rozhodnutí stavebního úřadu, na základě kterého je možno realizovat stavbu) bude požádáno u naší organizace o uzavření smlouvy o smlouvě budoucí o zřízení služebnosti inženýrské sítě (kanalizace, vodovod) vedené v silničních pozemcích p.č. KN 2777, p.č. 2771/29 v k.ú. Dačice a p.č. 1130/4, 1130/3 a 1130/1 v k.ú. Dolní Němčice (smlouvy o smlouvě budoucí BVB/50/18/JH/Kr a BVB/60/18/JH/Kr byly vyhotoveny dne 2.5.2018 a 18.6.2018).
- 2) Kanalizace a vodovod budou uloženy podélným souběhem, překopy a částečnými překopy do zpevněné části vozovky silnice III/1519, kanalizace podélným souběhem do vnější hrany, za vnější hranu silnice III/1519 i do dna silničního příkopu silnice II/151 a III/1519, dále do nezpevněného silničního pozemku silnice II/151 a III/1519 a příčným podvrtem silnice II/151, dle předložené dokumentace.
- 3) Výše uvedená stavba bude realizována za těchto podmínek:
 - **zásahy do asfaltového krytu vozovky III/1519** budou provedeny takto: kryt vozovky bude odříznut nebo odfrézován, výkop bude prováděn otevřenou výkopovou rýhou paženou, krytí min. 1,2m pod niveletou vozovky, kanalizační šachty budou procházet osou jízdního pruhu nebo osou vozovky, přípojky budou prováděny v přímé návaznosti na výstavbu hlavního řadu kanalizace a vodovodu, zásyp bude proveden vhodným materiálem pro hutnění, hutnit po vrstvách dle ČSN - hutnění bude doloženo zkouškou dle TP 146, zkouška hutnění bude provedena statickou zatěžkávací deskou, na pláni požadujeme min. 45MPa, na vrstvách štěrkodrtí min.100MPa – ke zkouškám hutnění budeme přizváni, četnost zkoušek určí zástupce SÚS JČK, nezpevněná krajnice do 0,6m od zpevněné hrany vozovky bude zpevněna do hloubky 30cm štěrkodrtí fr. 0/32mm a zakalena prosívkou, nezpevněné silniční pozemky budou upraveny do původního stavu a případně ohumšovány a zatravněny. Oprava stavební rýhy bude provedena ve skladbě (od shora): ACO11 - 50mm, ACL16 - 50mm, ACP22+ - 100mm, štěrkodrt' fr. 0/32mm - 200mm, štěrkodrt' fr. 0/63mm - 200mm, pracovní spára bude zalita pružnou asfaltovou zálivkou - tato oprava bude dočasná.

SPRÁVA A ÚDRŽBA SILNIC JIHOČESKÉHO KRAJE



příspěvková organizace
Nemanická 2133/10, PSČ 370 10 České Budějovice
zapsaná v obchodním rejstříku, vedeném Krajským soudem v Českých Budějovicích
odd.Pr, vložka 173, datum zápisu dne 1.7.2002

závod Jindřichův Hradec

Jarošovská 1126/II, PSČ 377 01 Jindřichův Hradec

Konečná oprava narušeného jízdního pruhu silnice **III/1519** bude provedena s odstupem cca 1 roku takto: v celé délce a šířce dotčeného jízdního pruhu silnice bude odfrézován asfaltový kryt vozovky o tl. 50 mm, a bude položen nový asfaltový koberec ACO 11 o tl. 50 mm. Pracovní spára bude zalita pružnou asfaltovou zálivkou. **V místě, kde budou dotčeny oba jízdní pruhy (kanalizací, vodovodem i přípojkami), bude oprava provedena v celé šířce a délce dotčeného úseku silnice.**

- **podélným souběhem do vnější hrany silničního příkopu silnice III/1519** za těchto podmínek: zásyp hutnit dle ČSN, krytí tlakové kanalizace minimálně 1 m ze všech směrů, kanalizaci uložit do chráničky, nezpevněný silniční pozemek upravit do původního stavu včetně ohumusování a zatravnění.
- **podélným souběhem za vnější hranu silničního příkopu silnice III/1519** za těchto podmínek: při výkopových pracích nesmí dojít k narušení stability silničního tělesa silnice III/1519 - toto bude zajištěno zhotovitelem stavby, krytí tlakové kanalizace minimálně 1 m ze všech směrů, uložit do chráničky, zásyp hutnit dle ČSN, nezpevněný silniční pozemek upravit do původního stavu včetně ohumusování a zatravnění.
- **podélným souběhem do dna silničního příkopu silnice II/151 a III/1519** za těchto podmínek: krytí min. 1,0 m pod niveletou dna silničního příkopu, zásypy hutnit dle ČSN. V případě dotčení nezpevněné krajnice do 0,6m od zpevněné hrany vozovky požadujeme tuto zpevnit do hloubky 30cm šterkodrtí fr. 0/32mm a zakalit prosívkou, nezpevněný silniční pozemek upravit do původního stavu včetně ohumusování a zatravnění.
- **podélným souběhem do nezpevněného silničního pozemku silnice II/151 a III/1519** za těchto podmínek: krytí minimálně 0,8m, zásypy hutnit dle ČSN, nezpevněný silniční pozemek upravit do původního stavu včetně ohumusování a zatravnění, v případě dotčení nezpevněné krajnice do 0,6m od zpevněné hrany vozovky, požadujeme tuto zpevnit do hloubky 30cm šterkodrtí fr. 0/32mm a zakalit prosívkou.
- **příčným podvrtem silnice II/151** za těchto podmínek: podvrt bude veden dle projektové dokumentace, krytí kanalizace bude min. 1,2m pod niveletou vozovky a bude uložena do chráničky. Jámy podvrtu budou umístěny mimo zpevněnou část vozovky silnice II/151. V případě dotčení nezpevněné krajnice do 0,6m od zpevněné hrany vozovky požadujeme tuto zpevnit do hloubky 30cm šterkodrtí fr. 0/32mm a zakalit prosívkou, silniční pozemek bude uveden do původního stavu, vč. příp. ohumusování a zatravnění.

- 4) V případě, že svodidla, nacházející se v blízkosti plánované stavby, budou zasahovat do stavby kanalizačního řadu, je nutné kontaktovat zástupce SÚS JČK, závodu J. Hradec – cestmistrovství Studená (Miroslav Kubíček, tel. 606 683 571, příp. Milan Berka, tel. 739 317 334).
- 5) Výše uvedená stavba si dále vyžádá smýcení 24 ks vzrostlých stromů u silnice III/1519 a 1 ks stromu (jasan) u silnice II/151. Před pokácením stromů na pozemku Jihočeského kraje, s právem hospodaření naší organizace, je nutné kontaktovat v dostatečném předstihu zástupce SÚS JČK, závodu J. Hradec – střediska Studená (Miroslav Kubíček – tel. 606 683 571, příp. Milan Berka – tel. 739 317 334 – silnice III/1519) a střediska Dačice (Roman Pátek, tel. 606 612 232, příp. Josef Dohnal, tel. 606 612 231 – silnice II/151), aby zajistili příslušné povolení ke kácení stromů rostoucích mimo les a následně zabezpečili realizaci jejich kácení.

SPRÁVA A ÚDRŽBA SILNIC JIHOČESKÉHO KRAJE



příspěvková organizace
Nemanická 2133/10, PSČ 370 10 České Budějovice
zapsaná v obchodním rejstříku, vedeném Krajským soudem v Českých Budějovicích
odd.Pr, vložka 173, datum zápisu dne 1.7.2002

závod Jindřichův Hradec

Jarošovská 1126/II, PSČ 377 01 Jindřichův Hradec

- 6) Dále souhlasíme s využitím pozemků p.č. KN 2771/1, 2771/27, 2776, 2771/12 a 2271/138 v k.ú. Dačice podél silnic III/1519 a II/151 jako manipulačního pruhu.
- 7) Vyhrazuje si právo upřesnit případně pozměnit naše požadavky na opravu silnice III/1519, na základě skutečného provedení stavby a rozsahu dotčení silnice.
- 8) Zástupce SÚS JČK závodu J. Hradec bude přizván k předání a převzetí stavby a v jejím průběhu bude oprávněn provádět zápisy do stavebního deníku ve věcech týkajících se silnice III/1519.
- 9) Zhotovitel stavby požádá v dostatečném předstihu před vlastním prováděním stavby u příslušného silničního správního úřadu, tj. MěÚ Dačice - odboru dopravy o povolení zvláštního užívání silnic II/151 a III/1519 pro provádění stavebních prací. Pro účel vydání tohoto povolení bude vydáno naší organizací samostatné vyjádření (zvláštní užívání v zimním období povolujeme pouze výjimečně, dle aktuálních klimatických podmínek). Přílohou žádosti bude projektová dokumentace se zakreslením zásahu do silničního tělesa a pomocného silničního pozemku v rámci provádění stavby, technická zpráva, odpovědná osoba a termín provádění prací.
- 10) Po doručení pravomocného rozhodnutí příslušného silničního správního úřadu, bude se zhotovitelem stavby uzavřena smlouva o finanční náhradě za zvláštní užívání silničních pozemků. Dokud nebude finanční náhrada za zvláštní užívání zaplacená, nebude naší organizací předáno staveniště a na stavbě nesmí být započato. Finanční náhrada za zvláštní užívání silničních pozemků v silnici II. třídy je (dle Pravidel pro nakládání s majetkem kraje) 5,- Kč/m²/den + DPH (aktuální v době fakturace) a v silnici III. třídy je (dle Pravidel pro nakládání s majetkem kraje) 3,- Kč/m²/den + DPH (aktuální v době fakturace). Při nedodržení termínu zvláštního užívání, bude tato částka násobena do 1 týdne koeficientem 1,25, do 2 týdnů koeficientem 1,5, do 1 měsíce koeficientem 1,75 a nad 1 měsíc koeficientem 2. Nejnižší částka za zvláštní užívání silničních pozemků určená k úhradě, je stanovena ve výši 500,- Kč + DPH (aktuální v době fakturace), toto platí, pokud by finanční plnění, vypočtené dle příslušného sazebníku, bylo nižší. Všechny finanční náhrady za zvláštní užívání do 10.000,- Kč budou placeny hotově do pokladny SÚS JČK, závodu Jindřichův Hradec a náhrady nad 10.000,- Kč budou placeny na účet SÚS JČK České Budějovice.
- 11) Po provedení stavby a vydání kolaudačního souhlasu, případně se souhlasem s užíváním nebo s udělením certifikátu autorizovaného inspektora, která budou doložena na SÚSJK závod Jindřichův Hradec, bude uzavřena mezi investorem stavby a Správou a údržbou silnic Jihočeského kraje smlouva o zřízení služebnosti pro umístění inženýrských sítí.

Vyjádření je platné 2 roky od data jeho vydání.

Předloženou PD Vám v příloze vracíme.

*Správa a údržba silnic Jihočeského kraje,
závod JINDŘICHŮV HRADEC
Jarošovská 1126/2, 377 01 J. Hradec
IČO: 705 71 641*

Ing. Josef Tolkner
ředitel závodu Jindřichův Hradec

Příloha: situace

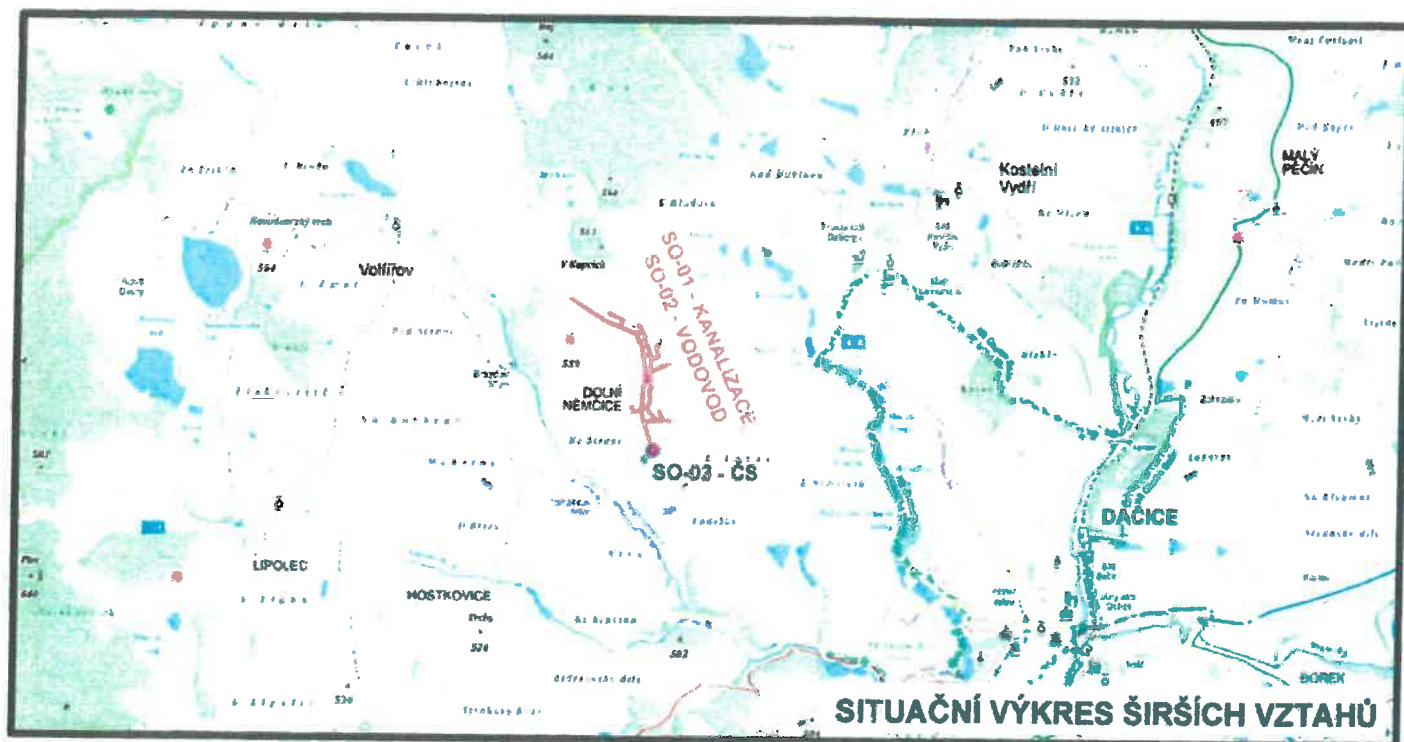
telefon
384321250

Fax
384321253

E-mail
sekretariat.jh@susjk.cz

IČ
70971641

Bankovní spojení
51-8903440257/0100



KONTAKTNÍ ÚDAJE

PROJEKTANT:
VAKprojekt s.r.o.
BOŽENY NĚMCOVÉ 12/2
370 80 ČESKÉ BUDĚJOVICE

IČ: 281 59 721

TEL: 602 150 148

E-MAIL: vakprojekt@vakprojekt.cz

INTERNETOVÁ STRÁNKA - <http://www.vakprojekt.cz>

INVESTOR:
MĚSTO DAČICE
KRAJÍŘOVA 27
380 13 DAČICE

TEL.: + 420 384 401 211

E-MAIL: meu@dacice.cz

WWW: www.dacice.cz



ZODP. PROJEKTANT: Ing. Jindřich Radek (IČ: 130 645 314)

práva a údržba silnic Jihočeského kraje,
závod JINDŘICHŮV HRADEC
Jarošovská 1126/2, 377 01 J. Hradec
IČO: 709 72 641

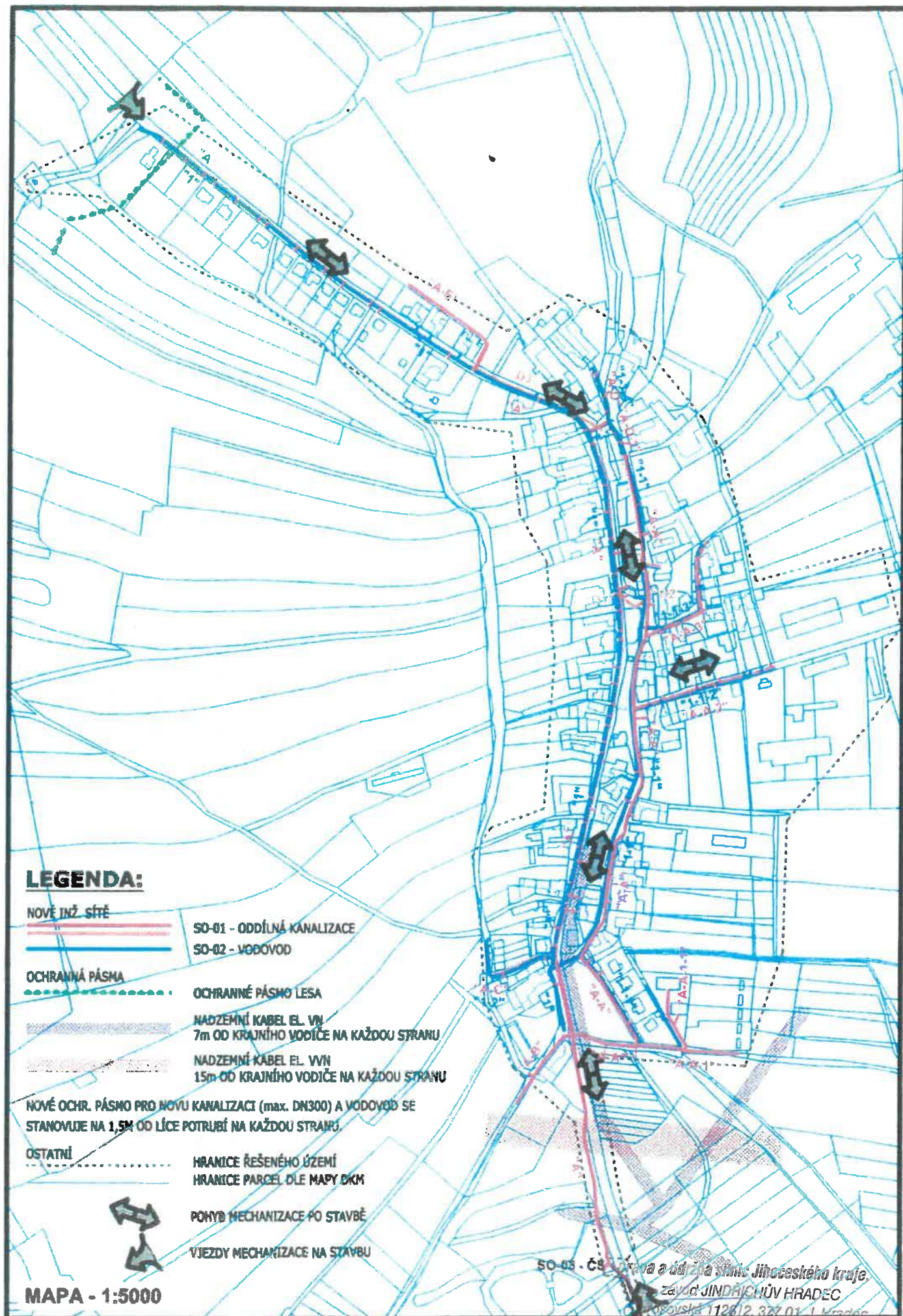
⑥


VAK projekt s.r.o.





B. Němcové 12/2, 370 01 České Budějovice
Tel.: 602 150 148; Email.: vakprojekt@vakprojekt.cz, www.vakprojekt.cz

ZODP. PROJEKTANT	VYPRACOVAL	KRESLIL	VEDOUcí ÚTVARU	KOPIE ČÍSLO
VOLDŘICH RADEK	VOLDŘICH RADEK	VOLDŘICH RADEK	ING. PUDIL JIŘÍ	5
OKRES	JINDŘICHŮV HRADEC			STUPEŇ PROJEKTU
MÍSTO STAVBY	DOLNÍ NĚMČICE - DAČICE			PROJEKTOVÁ DOKUMENTACE K
INVESTOR	MĚSTO DAČICE, KRAJÍŘOVA 27, 380 13 DAČICE			ZÁDOSTI O ÚZEMNÍ ROZHODNUTÍ
NÁZEV AKCE	REKONSTRUKCE VODOVODU A KANALIZACE DOLNÍ NĚMČICE			DATUM PROJEKTU VIII./2018
STAVEBNÍ OBJEKT	SO-01 - ODDÍLNÁ KANALIZACE + SO-02 - VODOVOD			FORMÁT VÝKRESU 2x A4
OBSAH VÝKRESU	SITUAČNÍ VÝKRES ŠIRŠÍCH VZTAHŮ KANALIZACE A VODOVOD			MĚŘITKO 1:5000
				Č. VÝKRESU C.1.1







ZODP. PROJEKTANT	VYPRACOVAL	KRESLIL	VEDOUČÍ ÚTVARU	KOPIE ČÍSLO 5
VOLDŘICH RADEK	VOLDŘICH RADEK	VOLDŘICH RADEK	ING. PUDIL JIŘÍ	
				
OKRES	JINDŘICHŮV HRADEC			STUPEŇ PROJEKTU
MÍSTO STAVBY	DOLNÍ NĚMČICE - DAČICE			PROJEKTOVÁ DOKUMENTACE K
INVESTOR	MĚSTO DAČICE, KRAJÍŘOVA 27, 380 13 DAČICE			ŽÁDOSTI O ÚZEMNÍ ROZHODNUTÍ
NÁZEV AKCE	REKONSTRUKCE VODOVODU A KANALIZACE DOLNÍ NĚMČICE			DATUM PROJEKTU
				VIII./2018
				FORMÁT VÝKRESU
				2x A4
STAVEBNÍ OBJEKT	SO-03 - ČERPACÍ STANICE + SO-04 - VÝTLAČNÝ KANALIZAČNÍ ŘÁD			MĚŘÍTKO
				1:5000
OBSAH VÝKRESU	SITUAČNÍ VÝKRES ŠIRŠÍCH VZTAHŮ ČS A VÝTLAČNÝ ŘÁD			Č. VÝKRESU
				C.1.2

KONTAKTNÍ ÚDAJE

PROJEKTANT:
VAKprojekt s.r.o.
BOŽENY NĚMCOVÉ 12/2
370 80 ČESKÉ BUDĚJOVICE

IČ: 281 59 721

TEL: 602 150 148

E-MAIL: vakprojekt@vakprojekt.cz

INTERNETOVÁ STRÁNKA - <http://www.vakprojekt.cz>

ZODP. PROJEKTANT: Ing. Voldřich Radek

INVESTOR:
MĚSTO DAČICE
KRAJÍŘOVA 27
380 13 DAČICE

TEL.: + 420 384 401 211

E-MAIL: meu@dacice.cz

WWW: www.dacice.cz



KONEC VÝTLAKU
ZAČÁTEK GRAVITAČNÍHO ÚSEKU

Správa a údržba silnic územního kraje,
KONEC GRAVITAČNÍHO ÚSEKU
zavoz: JINDŘICH V HRADEC

Jaroslavské 1129/2, 370 01 České Budějovice
IČO: 709 71 641



Lenka Dvořáková
VAK projekt, s.r.o.
Boženy Němcové, 12/2
České Budějovice
370 01

VÁŠ DOPIS ZNAČKY/ZE DNE

NAŠE ZNAČKA
PM-10793//2020/5203/Ko

VYŘIZUJE
Ing. Dana Kopřivová
+420 541 637 302
koprivova@pmo.cz

MÍSTO/DATUM
Brno
10.3..2020

DSP Rekonstrukce vodovodu a kanalizace Dolní Němčice

(k.ú. Dolní Němčice, ORP Dačice, kraj JČ, 4-14-01)

Charakteristika akce:

Na základě našeho nesouhlasného stanoviska ze dne 3.3.2020, vyplývajícího ze stanoviska k DUR výše uvedené stavby, je doloženo níže uváděné zdůvodnění žadatele a zpracovatele DSP, za účelem vydání stanoviska souhlasného.

Na stavbu bylo vydáno územní rozhodnutí. PM s.p. se neodvolalo proti vydanému územnímu rozhodnutí.

Z předcházejících jednání vyplynul příslib města Dolní Němčice, že bude přednostně při rekonstrukcích ulic řešit oddělování dešťových a splaškových vod. Tato dohoda je dodržována – město v současné době projektuje revitalizaci části ulic s oddílnou kanalizací.

Technickým řešením odkanalizování výše zmíněných místních částí je přečerpávání splaškových vod z oddílné kanalizace do městských stok s nátokem na ČOV Toužín (Dačice). Tato koncepce je v souladu se schválenou změnou č. 3 územního plánu města Dačice. V místních částech Dolní Němčice, Hostkovice a Lipolec hodlá město zřídit oddílnou splaškovou kanalizaci, která bude odvádět odpadní vody přes místní čerpací stanice do kanalizace města Dačice. Výtlačným potrubím z ČS Dolní Němčice budou procházet všechny čerpané vody, takže zdržení čerpaných vod v tomto úseku výtlačku bude minimální.

Ohledně druhé části výtlačku, tj. čerpací stanice Hostkovice a výtlačné potrubí Hostkovice vydalo Povodí Moravy, s.p. souhlasné stanovisko zn. PM-45283/2019/5203/Ou. Z logiky věci vyplývá, že nelze provozovat druhý úsek bez výstavby prvního, tj. bez výtlačného potrubí Dolní Němčice – Dačice.

PD (zprac.01/2020) „Rekonstrukce vodovodu a kanalizace Dolní Němčice“ řeší rekonstrukci vodovodní sítě v délce 579 m +1291,2 m +700,5 m (součet neuveden) s odbočkami pro přípojky. Dále dojde k výstavbě splaškové kanalizace DN 250-300 dl. 2510,48 m + 592,84 m se 112 odbočkami pro přípojky.

Ve stávající ČOV Dolní Němčice v objektu šterbinové nádrže bude nově umístěna čerpací stanice. Výtlačný kanalizační řad v délce 2007 m řeší odvod splaškových vod do městské gravitační kanalizační sítě Dačice, která odvádí splaškové vody na ČOV v Toužíně.

I. Stanovisko správce povodí a dotčených toků IDVT 10193912 a IDVT 10188582

Na základě ustanovení § 54 odst. 4 zákona 254/2001 Sb. o vodách a o změně některých zákonů (vodní zákon) vydává Povodí Moravy, s. p., jako správce povodí a přímého správce dotčených toků následující

s t a n o v i s k o :

a) Z hlediska zájmů daných platným Národním plánem povodí Dunaje a Plánem dílčího povodí Dyje [ustanovení § 24 až § 26 vodního zákona) je uvedený záměr možný, protože lze předpokládat, že záměrem nedojde ke zhoršení chemického stavu a ekologického stavu/potenciálu dotčených útvarů povrchových vod a chemického stavu a kvantitativního stavu útvarů podzemních vod, a že nebude znemožněno dosažení jejich dobrého stavu/potenciálu.

Toto hodnocení vychází z posouzení souladu daného záměru s výše uvedenými platnými dokumenty.

Předpokládáme, že uvedený záměr vzhledem ke svému charakteru, velikosti a dopadu nebude mít vliv na stav vodního útvaru.

Stavba se nachází ve vodním útvaru DYJ 0070 Moravská Dyje od toku Myslůvka po státní hranici.

b) Z hlediska dalších zájmů chráněných zákonem č. 254/2001 Sb., o vodách a o změně některých zákonů, sdělujeme:

V obci Dolní Němčice je provozována ČOV, zakončující jednotnou kanalizaci.

Navrhovaným řešením je využít stávající kanalizaci jako dešťovou a nově přivádět výtlačkem splaškové vody z obce do gravitační kanalizace města Dačice a na ČOV Dačice-Toužín.

Odpadní vody přitékající na ČOV Dačice jsou odlehčovány na stoce B, další odlehčení je před ČOV (stávající stav).

K návrhu stavby dle předložené DSP nemáme námítky.

II. Stanovisko přímého správce dotčených vodních toků - provozu Dačice

Obcí Dolní Němčice protéká zatrubněný vodní tok **IDVT 10193912**, zatrubnění není v majetku Povodí Moravy, s. p. Výtlačný kanalizační řad bude křížit drobný vodní tok **IDVT 10188582**. Oba toky jsou ve správě Povodí Moravy, s.p. a jsou levobřežními přítoky Volfířovského potoka.

S rekonstrukcí kanalizace a vodovodu v Dolních Němčicích souhlasíme.

Požadujeme vyřešit křížení výtlačného řadu s vodním tokem tak, aby vršek chráničky byl uložen min. 1,4 m pod pevným dnem koryta toku. Přejechod bude na obou březích označen označníky.

Doba platnosti tohoto stanoviska je 2 roky, nebude-li využito pro vydání platného rozhodnutí nebo opatření vodoprávního nebo jiného správního úřadu.

Ing. Pavel Bíza

vedoucí útvaru správy povodí

Na vědomí

provoz Dačice



Lenka Dvořáková
VAK projekt, s.r.o.
Boženy Němcové, 12/2
České Budějovice
370 01

VÁŠ DOPIS ZNAČKY/ZE DNE

NAŠE ZNAČKA
PM-6926//2020/5203/Ko

VYŘIZUJE
Ing. Dana Kopřivová
+420 541 637 302
koprivova@pmo.cz

MÍSTO/DATUM
Brno
3.3..2020

DSP Rekonstrukce vodovodu a kanalizace Dolní Němčice

(k.ú. Dolní Němčice, ORP Dačice, kraj JČ, 4-14-01)

Charakteristika akce:

PD (zprac.01/2020) „Rekonstrukce vodovodu a kanalizace Dolní Němčice“ řeší rekonstrukci vodovodní sítě v délce 579 m +1291,2 m +700,5 m (součet neuveden) s odbočkami pro přípojky. Dále dojde k výstavbě splaškové kanalizace DN 250-300 dl. 2510,48 m + 592,84 m se 112 odbočkami pro přípojky.

Ze stávající šterbinové nádrže bude čerpací stanice splaškových vod s výtlakem na kanalizaci ČOV Dačice-Toužín v délce 2007 m.

Součástí stavby jsou i přeložky inženýrských sítí a opravy komunikací. Obcí Dolní Němčice protéká zatrubněný vodní tok IDVT 10193912, zatrubnění není v majetku Povodí Moravy, s. p. Výtlačný kanalizační řad bude křížit drobný vodní tok IDVT 10188582. Oba toky jsou ve správě Povodí Moravy, s.p. a jsou levobřežními přítoky Volfířovského potoka.

Stavba se nachází ve vodním útvaru DYJ 0070 Moravská Dyje od toku Myslůvka po státní hranici.

Stanovisko správce povodí a přímého správce dotčených toků – provozu Dačice

Na základě ustanovení § 54 odst. 4 zákona 254/2001 Sb. o vodách a o změně některých zákonů (vodní zákon) vydává Povodí Moravy, s. p., jako správce povodí a přímého správce dotčených toků následující

s t a n o v i s k o :

a) Z hlediska zájmů daných platným Národním plánem povodí Dunaje a Plánem dílčího povodí Dyje [ustanovení § 24 až § 26 vodního zákona] je uvedený záměr možný, protože lze předpokládat, že záměrem nedojde ke zhoršení chemického stavu a ekologického stavu/potenciálu dotčených útvarů povrchových vod a chemického stavu a kvantitativního stavu útvarů podzemních vod, a že nebude znemožněno dosažení jejich dobrého stavu/potenciálu.

Toto hodnocení vychází z posouzení souladu daného záměru s výše uvedenými platnými dokumenty.

Předpokládáme, že uvedený záměr vzhledem ke svému charakteru, velikosti a dopadu nebude mít vliv na stav vodního útvaru.

b) Z hlediska dalších zájmů chráněných zákonem č. 254/2001 Sb., o vodách a o změně některých zákonů, sdělujeme:

V obci Dolní Němčice je provozována ČOV, zakončující jednotnou kanalizaci.

Navrhovaným řešením je využít stávající kanalizaci jako dešťovou a nově přivádět výtlačkem splaškové vody z obce do gravitační kanalizace města Dačice a na ČOV Dačice-Toužín.

Odpadní vody přitékající na ČOV Dačice jsou odlehčovány na stoce B, další odlehčení je před ČOV (stávající stav).

K DUR navrhované stavby bylo vydáno nesouhlasné stanovisko pod. čj. PM-28107/52018/203/Ou ze 10.10.2018.

Navrhované řešení ve stupni DSP obsahově koresponduje s DUR. Proto nadále **nesouhlasíme** s uvedeným návrhem na odvádění splaškových vod do kanalizace ČOV Dačice – Toužín.

Důvodem nesouhlasu je příliš dlouhá doba zdržení splaškových vod v ČS a výtlačném řadu, čímž dojde k rozkladu organické hmoty a tvorbě agresivních látek. To bude mít za následek korozi stávající kanalizace ČOV Dačice-Toužín a snížení účinnosti čištění odpadních vod na ČOV Toužín.

Povodí Moravy, s.p.
602 00 Brno, Dřevařská 11
IČO:70890013, DIČ:CZ70890013
-13-



Ing. Pavel Bíza

vedoucí útvaru správy povodí

Příloha

PD

Na vědomí

provoz Dačice

2170/18



Vážená paní
Lenka Dvořáková
VAKprojekt s.r.o.
Boženy Němcové 12/2
370 01 ČESKÉ BUDĚJOVICE

VÁŠ DOPIS ZNAČKY/ZE DNE	NAŠE ZNAČKA	VYŘIZUJE	MÍSTO/DATUM
	PM-36235/2018/5203/Ou	Ing. Oujezdský Miroslav	Brno
		Telefon 541 637 296	19.11.2018
		Mail: oujezdsky@pmo.cz	

Dolní Němčice – rekonstrukce vodovodu a kanalizace Dolní Němčice

(k. ú. Dolní Němčice, ORP Dačice, kraj Jihočeský; ČHP 4 – 14 - 01)

Charakteristika akce:

Obdrželi jsme Vaši opakovanou žádost o vydání stanoviska k realizaci PD „Rekonstrukce vodovodu a kanalizace Dolní Němčice. Jde o rekonstrukci vodovodní sítě v délce 2 570,70 m s 105 odbočkami pro přípojky. Dále o výstavbu splaškové kanalizace 1033,20 m splaškové kanalizace s 112 odbočkami pro přípojky. Ze stávající šterbinové nádrže budou odpadní vody odváděny výtlakem délky 2006 m do kanalizační sítě ČOV Dačice – Toužín. K této PD jsme vydali nesouhlasné stanovisko pod č.j. PM-28107/2018/5203/Ou ze dne 10.10.2018. Důvodem nesouhlasu je nekapacitní kanalizace zejména OK. Proto nám byla opakovaně zaslána žádost s posouzením kapacity odlehčovacích komor OK 2 a OK3. Chybí posouzení OK1.

I. Vyjádření správce povodí a správce toku

Na základě ustanovení § 54 odst. 4 zákona 254/2001 Sb. o vodách a o změně některých zákonů (vodní zákon) vydává Povodí Moravy, s. p., jako správce povodí následující

V y j á d ř e n í :

Ponecháváme naše stanovisko č.j. PM-28107/2018/5203/Ou nadále v platnosti. Důvodem je neposouzení celé kanalizace ČOV Dačice-Toužín. Upozorňujeme vodoprávní úřad na skutečnost, že již v minulosti bylo řešeno přetížení kanalizační sítě vlivem napojení zdroje odpadních vod (koupaliště) na tento kanalizační systém, kdy později došlo k odlehčování odpadních vod z kanalizace ČOV Dačice-Toužín v bezdeštném stavu a vzniku havárie na toku Moravská Dyje. Předložené posouzení nevyhodnotilo skutečný stav kanalizace a nepřiložilo potřebné podklady pro posouzení dodatku č.1-X./2018. S ohledem na skutečný stav jednotné kanalizace a s přihlédnutím na rozvoj města Dačice není možné připojovat další zdroje odpadních vod na kanalizaci ČOV Dačice – Toužín i když látková i hydraulická kapacita ČOV je dostatečná.

Povodí Moravy, s.p.

602 00 Brno, Dřevařská 11

IČO: 70890013, DIČ: CZ70890013

Ing. Pavel Bíza

vedoucí útvaru správy povodí



Vážená paní
Lenka Němcová
VAK projekt, s.r.o.
Boženy Němcové 12/2
370 01 ČESKÉ BUDĚJOVICE

VÁŠ DOPIS ZNAČKY/ZE DNE

NAŠE ZNAČKA

PM-28107/52018/203/Ou

VYŘIZUJE

Oujezdsky Miroslav

Telefon 541 637296

Mail: oujezdsky@pmo.cz

MÍSTO/DATUM

Brno

10.10.2018

Dolní Němčice – rekonstrukce vodovodu a kanalizace Dolní Němčice

(k. ú. Dolní Němčice, ORP Dačice, kraj Jihočeský; ČHP 4 – 14 - 01)

Charakteristika akce:

Obdrželi jsme PD „Rekonstrukce vodovodu a kanalizace Dolní Němčice“. Je zde řešena rekonstrukce vodovodní sítě v délce 2 570,70m s 105 odbočkami pro přípojky. Dále dojde k výstavbě splaškové kanalizace 103,32 m s 112 odbočkami pro přípojky. Ze stávající šterbinové nádrže bude čerpací stanice splaškových vod s výtlakem na kanalizaci ČOV Dačice Toužín v délce 2006 m. Součástí stavby jsou i přeložky inženýrských sítí a opravy komunikací. Obcí Dolní Němčice protéká zatrubněný vodní tok IDVT 10193912, zatrubnění není v majetku Povodí Moravy, s. p. Výtlakový kanalizační řad bude křížit drobný vodní tok IDVT 10188582. Oba toky jsou ve správě Povodí Moravy, s. p. a jsou levobřežními přítoky Volfířovského potoka. Stavba se nachází ve vodním útvaru DYJ 0070 Moravská Dyje od toku Myslůvka po státní hranici.

I. Stanovisko správce povodí a správce toku

Na základě ustanovení § 54 odst. 4 zákona 254/2001 Sb. o vodách a o změně některých zákonů (vodní zákon) vydává Povodí Moravy, s. p., jako správce povodí následující

stanovisko:

a) Z hlediska zájmů daných platným Národním plánem povodí Dunaje a Plánem dílčího povodí Dyje [ustanovení § 24 až § 26 vodního zákona) je uvedený záměr možný, protože lze předpokládat, že záměrem nedojde ke zhoršení chemického stavu a ekologického stavu/potenciálu dotčených útvarů povrchových vod a chemického stavu a kvantitativního stavu útvarů podzemních vod, a že nebude znemožněno dosažení jejich dobrého stavu/potenciálu.

Toto hodnocení vychází z posouzení souladu daného záměru s výše uvedenými platnými dokumenty.

Předpokládáme, že uvedený záměr vzhledem ke svému charakteru, velikosti a dopadu nebude mít vliv na stav vodního útvaru.

b) Z hlediska dalších zájmů chráněných zákonem č. 254/2001 Sb., o vodách a o změně některých zákonů, nesouhlasíme s uvedeným návrhem na odvádění splaškových vod do kanalizace ČOV Dačice – Toužín. Důvodem nesouhlasu je příliš dlouhá doba zdržení splaškových vod v ČS a výtlakem řadu, čímž dojde k rozkladu organické hmoty a tvorbě agresivních látek. To bude mít za následek korozí stávajících kanalizací ČOV Dačice-Toužín a snížení účinnosti čištění odpadních vod na ČOV Toužín. Dále v PD není prokázána dostatečná hydraulická kapacita na kanalizaci ČOV na odlehčovacích komorách kanalizace.

Doba platnosti tohoto stanoviska je 2 roky, nebude-li využito pro vydání platného rozhodnutí nebo opatření vodoprávního nebo jiného správního úřadu.

A. Y. S. J.
Ing. Pavel Bíza
vedoucí útvaru správy povodí

Povodí Moravy, s.p.
602 00 Brno, Dřevařská 11
IČO:70890013, DIČ:CZ70890013
-13-

Příloha 1x PD

213

Váš dopis Č.j.:

Ze dne:

Číslo jednací:

Vyřizuje:

Tel.:

Fax:

E-mail:

Datum:

24.02.2020

O20070112974

Pavel Habr

tel.: +420 387 761 625

fax: +420 387 761 225

pavel.habr@cevak.cz

24.02.2020

VAK projekt s.r.o.

B. Němcové č.p. 12/2

370 01 České Budějovice 7

**Dolní Němčice, parc. č. 458/4, Rekonstrukce vodovodu a kanalizace Dolní Němčice
(územní nebo stavební řízení - vodohospodářská stavba - stavební řízení)**

Investor: Město Dačice, Dačice I, Krajířova, č.p. 27, 38001

Projektová dokumentace řeší stavbu Odvod splaškových vod z obce Dolní Němčice a výhledově dalších obcí Lipolec a Hostkovice do ČOV Dačice.

Součástí stavby je i provedení chráničky pro budoucí možnost provlečení výhledového optického kabelu mezi městem Dačice a obcí Dolní Němčice.

Stavba se skládá z následujících objektů:

SO-01 – Oddílná kanalizace

SO-01.1 - Nová splašková kanalizace – jedná se o novou stavbu

SO-01.2 - Stávající dešťová kanalizace – jedná se o změnu dokončené stavby

SO-02 – vodovod – jedná se o změnu dokončené stavby

SO-03 – Čerpací stanice – jedná se o změnu dokončené stavby

SO-04 – Výtlačný kanalizační řad – jedná se o novou stavbu

SO-05 – Kabelová chránička – jedná se o novou stavbu

SO-01 – ODDÍLNÁ KANALIZACE

SO-01.1 – NOVÁ SPLAŠKOVÁ KANALIZACE (PP-SN12)

Stoka A PP DN300 – dl. 1456,56 m

Stoka A-A PP DN300 – dl. 734,66 m

Stoka A-A-1 PP DN300 – dl. 52,27 m+ PP DN250 – dl. 58 m

Stoka A-A-1-1 PP DN250 – dl. 61,88 m

Stoka A-A-2 PP DN250 – dl. 156,37 m

Stoka A-A-3 PP DN250 – dl. 134,61 m

Stoka A-B PP DN250 – dl. 95,46 m

Stoka A-C PP DN300 – dl. 109,16 m

Stoka A-D PP DN300 – dl. 22,48 m+ PP DN250 – dl. 56,52 m

Stoka A-D-1 PP DN250 – dl. 30,0 m

Stoka A-E PP DN300 – dl. 135,35 m

CELK. 2510,48m' (DN300) + 592,84m (DN250)

Odbočky pro přípojky (PVC-U (KG) - SN8) CELKEM 112 ks

SO-01.2 – STÁVAJÍCÍ DEŠŤOVÁ KANALIZACE

PŘELOŽKA STOKY – D1 – PP (spirálově ovíjené) DN900 – dl. 32,13 m + betonová výplň čtvercové stoky 900x900 – dl. cca 8m

PŘELOŽKA STOKY – D2 – PP DN400 (korugované) – dl. 18,45 m + betonová výplň DN400 – dl. 15 m

PŘELOŽKA STOKY – D3 – PP DN400 (korugované) – dl. 31,11+3,30 m + PP DN600 (korugované) – dl. 149,22 m + betonová výplň DN400 – dl. 52 m' + betonová výplň

DN600 – dl. 130 m

Výměna bet. potrubí (orientační délky – nutno upřesnit přímo při stavbě):

BET DN300 – cca 2m

BET DN400 – 2+2+50=cca 54m

BET DN500 – cca 2m

BET DN800 – 2+17=cca 19m

PP (spirálově ovíjené) DN900 – 2+2=cca 4m

SO-02 - VODOVOD

Vodovod 1 PE RC-SDR17(PN10) – DN150 – dl. 579 m + DN100 – dl. 649 m

Vodovod 1-1 PE RC-SDR17(PN10) – DN100 – dl. 642,2 m

Vodovod 1-1-1 PE RC-SDR17(PN10) – DN80 – dl. 235 m

Vodovod 1-1-2 PE RC-SDR17(PN10) – DN80 – dl. 159 m

Vodovod 1-1-3 PE RC-SDR17(PN10) – DN80 – dl. 136,5 m

Vodovod 1-1-4 PE RC-SDR17(PN10) – DN80 – dl. 57,5 m

Vodovod 1-2 PE RC-SDR17(PN10) – DN80 – dl. 112,5 m

CELK. 579m (DN150) + 1291,2m' (DN100) + 700,5m' (DN80)

Odbočky pro přípojky celkem 105 ks

SO-03 – ČERPAČÍ STANICE

Čerpačská stanice v areálu stávající ČOV Dolní Němčice bude tvořena akumulací s maximálním využitelným objemem až cca 55,9 m³ a suchou jámkou s čerpadly. Provozní využitelný objem pro provoz čerpadel bude nastaven na cca 2,5 m³ (výškový rozdíl mezi zapínací a vypínací hladinou bude nastaven na cca 300 mm), tak aby nedocházelo k zahánění splaškové odpadní vody.

Nátokové potrubí DN 300 bude v akumulaci osazeno česlicovým košem s průlinou 30 mm. Česlicový koš bude zavěšen na zdvihacím zařízení.

Čerpačská stanice Dolní Němčice bude přečerpávat odpadní vody $Q_{hmax} = cca 3 \text{ l/s}$. Bude vystrojena dvěma čerpadly, každé o výkonu cca $Q = 3 \text{ l/s}$ zapojenými v sestavě 1+1 (100% rezerva) s automatickým prostřídáním při každém sepnutí čerpadel. Případné maximální nárazové nátoky splaškových odpadních vod vyrovná dostatečně velká akumulace v ČS.

Pro měření množství čerpaných splaškových vod bude na společném výtlačném potrubí instalován indukční průtokoměr DN 80.

V suché jámkě bude trvale instalováno malé kalové čerpadlo ovládané plovákovým spínačem pro odčerpávání případných úkapových a průsakových vod do akumulace.

V technologickém pilíři bude instalován technologický rozvaděč a telemetrická stanice, která bude přenášet provozní a poruchové signály na dispečink provozovatele.

Kabel el. – 39,5m

SO-04 – VÝTLAČNÝ KANALIZAČNÍ ŘAD

Výtlačk celk. 2007m'

Výkopová rýha PE RC-SDR17(PN10) – DN100 – dl. 1147,5 m'

Podvrty PE RC/PP-SDR17(PN10) – DN100 – dl. 859,5 m'

Vzdušnickové šachty – 3ks

Kalníkové šachty – 2ks

Souhlasíme při respektování následujících požadavků:

- Projektovou dokumentaci pro provádění stavby a zadávací dokumentaci včetně dokumentace elektro požadujeme v dostatečném předstihu předložit k vyjádření
- Projektová dokumentace neřeší zrušení vodohospodářského díla ČOV D. Němčice. Předpokládáme, že zrušení ČOV bude řešeno samostatnou dokumentací.
- Na trase výtlačku od staničení cca 0,34 (Vzdušní) do staničení 1,35(kalní) nejsou navrženy čistící kusy. Do prováděcí dokumentace a rozpočtu požadujeme doplnit minimálně dva čistící kusy a vzdušnickové šachty upravit tak, aby byla odbočka ke vzdušníku možná použit k proplachu bez demontáže vzdušníku.

Obecná ustanovení:

- Bude respektováno prostorové uspořádání sítí dle ČSN 73 6005.
- V přípojovacích místech na stávající vodovod a v uzlových bodech je nezbytné použít šoupata s prodlouženou životností. Šroubové spoje je možno provádět v souladu s ČSN 755401 pouze s použitím spojovacího materiálu v pozinkovaném protikorozním provedení, ošetřeným speciální vodoodpudivou pastou popř. vazelinou. Jako vytyčovací vodič bude použit CY 6. Vodič bude vždy vyveden minimálně 0,5m nad terén do poklopů ovládacích armatur.
- Kanalizace z plastového potrubí bude navržena z jednovrstvého hladkého potrubí popřípadě dvouvrstvého žebrovaného potrubí plné žebro, minimálně SN 8.
- Pro odvodnění komunikace požadujeme používat dešťové vpusti výhradně s horním sifonovým přepadem. Vpust bude osazena košem na splaveniny. Dešťové vpusti budou osazeny tak, aby delší rozměr otvorů v mříži byl orientován kolmo na směr jízdy.
- Vodovod z plastového potrubí (PE, PP) bude navržen z materiálu typu minimálně PE 100 a min. pevnostní řady PN 10.
- Toto vyjádření společnosti ČEVAK a.s. má platnost 2 roky ode dne vydání.

Činnosti před realizací:

- Před zahájením zemních prací bude společnosti ČEVAK a.s. (Pavel Habr, tel. 723 962 181, pavel.habr@cevak.cz) předložena k vyjádření dokumentace pro realizaci stavby včetně seznamu použitých materiálů a koordinační situace případných dalších investičních akcí. Bez splnění této podmínky není možné zahájit zemní práce. Projektová dokumentace pro realizaci stavby bude řešit i podrobný harmonogram provádění ve vztahu k trvalému zajištění zásobování pitnou vodou a odvádění odpadních vod.
- **pro ČOV** Společnosti ČEVAK a.s. (Ing. Zdeněk Král, tel. 724909834, zdenek.kral@cevak.cz, Richard Kuba, tel. 724909839, richard.kuba@cevak.cz) bude v předstihu nejméně 60 dní před požadovaným zahájením odstávky písemně zaslán k odsouhlasení harmonogram stavby s časovým vyznačením odstávek jednotlivých stávajících objektů.
- Před zahájením zemních prací bude na místě provedeno vytyčení sítí provozovaných ČEVAK a.s. Vytyčení vodohospodářských sítí pro veřejnou potřebu provede ČEVAK a.s. – Ladislav Magyar, tel. 724 367 617, ladislav.magyar@cevak.cz. Vytyčení je potřeba objednat nejméně deset dní předem. Před zahájením prací bude provedena kontrola funkčnosti ovládacích armatur.
- Společnosti ČEVAK a.s. bude v předstihu písemně sdělen termín zahájení stavby.
- Uzavírku vody pro účely přepojení vodovodu je nutno nahlásit provozovateli minimálně 17 dnů předem. Provozovatel seznámí všechny dotčené odběratele s rozsahem uzavírky a zajistí náhradní zásobování vodou (cisterny). Náklady spojené s náhradním zásobováním vodou po dobu přepojování a příp. s vypuštěním a napuštěním vodovodu budou hrazeny z prostředků stavby (tato činnost bude provedena na základě objednávky).
- Na náklady dodavatele stavby bude řešeno náhradní zásobování obyvatelů suchovodem. Před připojením suchovodu na vodovodní síť bude na suchovodu provedena tlaková zkouška, proplach, desinfekce a dodán rozbor vody.

Činnosti v průběhu realizace:

- Investor umožní přístup technikům ČEVAK a.s. na staveniště v průběhu realizace.
- Napojení na stávající vodohospodářské sítě bude provedeno ve spolupráci s provozem společnosti ČEVAK a.s., provozní středisko Dačicko.
- O termínu konání tlakových zkoušek bude s dostatečným předstihem informován zástupce společnosti ČEVAK a.s. Pavel Habr, tel. 723 962 181, pavel.habr@cevak.cz, Richard Kuba, tel. 724909839, richard.kuba@cevak.cz. Tlaková zkouška bude provedena v souladu s ČSN 75 5911 (Tlakové zkoušky vodovodního a závlahového potrubí) a dle podmínek provozovatele.
- Zhotovitel stavby bude odstávky jednotlivých objektů ČOV provádět jen se souhlasem odpovědné osoby provozovatele Richard Kuba, tel. 724909839, richard.kuba@cevak.cz (zápis do stavebního deníku).

- Do technické kontroly bude provedeno označení sekčních šoupat a požárních hydrantů v souladu s TNV 75 5402 (článek 11) a ČSN 75 5025.
- V souladu s ČSN 73 0873 provede dodavatel výchozí kontroly hydrantů a ke kolaudaci je předloží společnosti ČEVAK a.s.
- Řádné provedení kanalizace bude doloženo kamerovou zkouškou. Snímkování bude provedeno po zhutnění podkladních vrstev vozovky před pokládkou živice a o termínu jeho konání bude s dostatečným časovým předstihem informován zástupce společnosti ČEVAK a.s. Zdeněk Šlápota, tel. 602 145 221, zdenek.slapota@cevak.cz. Zkoušky kanalizace budou provedeny v souladu s příslušnými pasážemi ČSN 75 6909 (Zkoušky vodotěsnosti stok a kanalizačních přípojek) a dle podmínek provozovatele.
- V případě čerpání spodní vody do kanalizace bude tato složka zplopatněna položkou stočné dle aktuálního ceníku.
- Před předáním stavby budou provedeny komplexní zkoušky technologie na náklady zhotovitele stavby.
- Pro zahájení technické kontroly před kolaudací stavby bude společnost ČEVAK a.s. předán výtisk geodetického zaměření skutečného provedení vodohospodářských sítí a přípojek (zaměření provedeno před záhozem potrubí) na aktuálním mapovém podkladu v měřítku 1:500. Součástí dokumentace pro technickou kontrolu před kolaudací stavby bude celkové kladečské schéma skutečného provedení vodovodu. Na technickou kontrolu vodovodu a kanalizace volejte Zdeněk Šlápota, tel. 602 145 221, zdenek.slapota@cevak.cz, Zdeněk Šlápota, tel. 602 145 221, zdenek.slapota@cevak.cz.
- K technické kontrole, případně před vydáním kolaudačního souhlasu požadujeme předat tuto dokumentaci a doklady:
 - o Zápis o odevzdání a převzetí stavby [obsahující: název stavby, délku, dimenzi a materiál potrubí, cenu bez DPH]
 - o Dokumentaci geodetického zaměření skutečného provedení, která bude provedena před záhozem podle technických podmínek pro geodetická zaměření vodohospodářských sítí provozovaných společností ČEVAK a.s. Předávaná dokumentace bude obsahovat tyto požadované náležitosti - technickou zprávu, seznam souřadnic a výšek s kódováním, popisem bodů, situaci se zákresem sítí na papíru a v digitální podobě s výkresy ve formátu DGN. V případě, že vodohospodářské sítě nebude možno vyjmout ze země, ale bude provedeno pouze jejich zaplnění, požadujeme vynesení takto zrušených úseků v geodetickém zaměření skutečného provedení.
 - o Projektovou dokumentaci skutečného provedení [situace, kladečský plán skutečného provedení a tabulka materiálu potrubí, podélné profily] včetně dokladové části.

Vodovodní řady a objekty:

- o Protokoly o tlakových zkouškách vodovodních řadů včetně kladečského schématu [(úseková zkouška, celková zkouška) provedené podle ČSN 75 5911.]
- o Doklad o výchozí kontrole hydrantů a doklad o proměření vytyčovacího vodiče.
- o Revize požárních hydrantů (provedení výchozí kontroly dle ČSN 730873 od oprávněné osoby).
- o Prohlášení zhotovitele o odborné montáži odkalovacích a odvzdušňovacích hydrantů.
- o Prohlášení zhotovitele o proplachu a dezinfekci.
- o Rozbor vody.

Kanalizační stoky a objekty:

- o Kamerovou zkoušku kanalizace [kamerová prohlídka vnitřku potrubí po vysazení odboček včetně protokolu záznamu a přehledné situace s vyznačením kontrolovaného úseku.].
- o Protokoly o tlakových zkouškách kanalizačního výtlaču včetně kladečského schématu [(úseková zkouška, celková zkouška) provedené podle ČSN 75 5911.]
- o Doklad o výchozí kontrole hydrantů a doklad o proměření vytyčovacího vodiče.
- o Protokol zkoušky vodotěsnosti stok
- o Vypracované doplnění provozního řádu kanalizace odsouhlasené ve fázi rozpracovanosti společnosti ČEVAK a.s.
- o Doklady o komplexní zkoušce.
- o Návod k obsluze a údržbě jednotlivých zařízení.
- o Revize elektro-zařízení.
- o Protokoly o vodotěsnosti nádrží.

- Prohlášení o vlastnostech.
- Certifikáty.
- Záruční listy.

Toto vyjádření společnosti ČEVAK a.s. má platnost 2 roky ode dne vydání.

S pozdravem

Pavel Habr
referent vyjadřovací činnosti

Přílohy: Mapa_O20070112974.pdf

ČEVAK a.s.
Severní 8/2264, 370 10 České Budějovice
IČ: 608 49 657 DIČ: CZ60849657
zapsaná v OR u KS Č. Budějovice
oddíl B, vložka 657
v. 2.

Váš dopis Č.j.:
Ze dne: 28. srpen 2018
Číslo jednací: O18040002215
Vyřizuje: Pavel Habr
Tel.: +420 387 761 625
Fax: +420 387 761 225
E-mail: pavel.habr@cevak.cz
Datum: 07. září 2018

Štefl Miroslav [investice2@dacice.cz]

Dolní Němčice - „Rekonstrukce vodovodu a kanalizace D. Němčice“.

Investor: Město Dačice, Krajířova 27, 380 13 Dačice

Oddílná kanalizace – řeší oddělení dešťových a splaškových vod v obci Dolní Němčice. Stávající stoková síť bude sloužit jako dešťová kanalizace (SO-01.2). Nové kanalizační rozvody budou sloužit jako splašková kanalizace (SO-01.1).
Vodovod – řeší obnovu vodovodních řadů v obci a jejich situování tak, aby nebyly, pokud možno, dotčeny soukromé pozemky.
Čerpací stanice – je budována ve stávajícím objektu šterbinové nádrže ŠN20/70.
Do čerpací stanice budou svedeny splaškové vody z obce Dolní Němčice.
Výtlačný kanalizační řad – řeší odvod splaškových vod z obce Dolní Němčice a výhledově i z obcí Lipolec a Hostkovice do městské gravitační kanalizační sítě Dačice, odvádějící splaškové vody na ČOV Dačice.

NOVÁ SPLAŠKOVÁ KANALIZACE materiál PP-SN12

Stoka A PP DN300 – dl. 1456,56 m'
Stoka A-A PP DN300 – dl. 734,66 m'
Stoka A-A-1 PP DN300 – dl. 52,27 m' + PP DN250 – dl. 58 m'
Stoka A-A-1-1 PP DN250 – dl. 61,88 m'
Stoka A-A-2 PP DN250 – dl. 156,37 m'
Stoka A-A-3 PP DN250 – dl. 134,61 m'
Stoka A-B PP DN250 – dl. 95,46 m'
Stoka A-C PP DN300 – dl. 109,16 m'
Stoka A-D PP DN300 – dl. 22,48 m' + PP DN250 – dl. 56,52 m'
Stoka A-D-1 PP DN250 – dl. 30,0 m'
Stoka A-E PP DN300 – dl. 135,35 m'
CELK. 2510,48m' (DN300) + 592,84m' (DN250)
Odbočky pro přípojky (PVC-U (KG) - SN8)
Stoka A 56 ks
Stoka A-A 24 ks
Stoka A-A-1 0 ks
Stoka A-A-1-1 2 ks
Stoka A-A-2 10 ks
Stoka A-A-3 7 ks
Stoka A-B 2 ks
Stoka A-C 3 ks
Stoka A-D 4 ks
Stoka A-D-1 1 ks
Stoka A-E 3 ks
CELKEM 112 ks

STÁVAJÍCÍ DEŠŤOVÁ KANALIZACE

PŘELOŽKA STOKY – D1 – PP (spirálově ovíjené) DN900 – dl. 32,13 m' + betonová výplň
čtvercové stoky 900x900 – dl. cca 8m'

PŘELOŽKA STOKY – D2 – PP DN400 (korugované) – dl. 18,45 m' + betonová výplň
DN400 – dl. 15 m'

PŘELOŽKA STOKY – D3 – PP DN400 (korugované) – dl. 31,11+3,30 m' + PP DN600
(korugované) – dl. 149,22 m' + betonová výplň DN400 – dl. 52 m' + betonová výplň
DN600 – dl. 130 m'

Výměna bet. potrubí (orientační délky – nutno upřesnit přímo při stavbě):

BET DN300 – cca 2m

BET DN400 – 2+2+50=cca 54m'

BET DN500 – cca 2m'

BET DN800 – 2+17=cca 19m'

PP (spirálově ovíjené) DN900 – 2+2=cca 4m'

VODOVOD

Vodovod 1 PE RC-SDR17(PN10) – DN150 – dl. 579 m' + DN100 – dl. 649 m'

Vodovod 1-1 PE RC-SDR17(PN10) – DN100 – dl. 642,2 m'

Vodovod 1-1-1 PE RC-SDR17(PN10) – DN80 – dl. 235 m'

Vodovod 1-1-2 PE RC-SDR17(PN10) – DN80 – dl. 159 m'

Vodovod 1-1-3 PE RC-SDR17(PN10) – DN80 – dl. 136,5 m'

Vodovod 1-1-4 PE RC-SDR17(PN10) – DN80 – dl. 57,5 m'

Vodovod 1-2 PE RC-SDR17(PN10) – DN80 – dl. 112,5 m'

CELK. 579m' (DN150) + 1291,2m' (DN100) + 700,5m' (DN80)

Odbočky pro přípojky

Vodovod 1 47 ks

Vodovod 1-1 25 ks

Vodovod 1-1-1 7 ks

Vodovod 1-1-2 10 ks

Vodovod 1-1-3 7 ks

Vodovod 1-1-4 4 ks

Vodovod 1-2 5 ks

CELKEM 105 ks

ČERPAČÍ STANICE

Čerpací stanice se suchou jámkou je budována ve stávajícím objektu štěrbínové nádrže ŠN20/70. Do čerpací stanice budou svedeny splaškové vody z obce Dolní Němčice. Dno stávající nádrže ŠN bude vysypáno do potřebné výšky zhuštěnou vhodnou vytěženou zeminou. Nové dno bude betonové, spádované. Zakrytí nádrže bude řešeno

prefabrikovanou stropní deskou typ Filigrán. Ve stropní desce budou vstupní a montážní otvory, které budou zakryté pochozími poklopy. Od stávajícího el. pilířků umístěného v areálu ČOV bude k ČS přiveden podzemní el. kabel. Kabel el. – 39,5m'

VÝTLAČNÝ KANALIZAČNÍ ŘAD

Výtlač celk. 2006m'

PE RC-SDR17(PN10) – DN100 – dl. 1666 m'

Podvrty PE RC/PP-SDR17(PN10) – DN100 – dl. 340 m'

Vzdušňíkové šachty – 3ks

Kalníkové šachty – 2ks

S předloženým návrhem souhlasíme při respektování následujících podmínek:

- Před zpracováním projektové dokumentace bude na místě provedeno vytyčení sítí provozovaných ČEVAK a.s. Vytyčení vodohospodářských sítí pro veřejnou potřebu provede ČEVAK a.s. Magyár Ladislav tel.724 367 617, ladislav.magyar@cevak.cz; (vytyčení je potřeba objednat nejméně deset dní předem).

- V projektové dokumentaci bude uvedena potřeba vody pro běžnou i požární potřebu v l/s a tlakové poměry.
- V projektové dokumentaci bude uvedeno množství odváděných splaškových a dešťových vod v l/s.
- Na kanalizačních přípojkách budou osazeny revizní šachty (min. DN 400mm).
- Vodohospodářské sítě budou navrženy v souladu s příslušnou technickou normou.
- Kanalizace z plastového potrubí bude navržena z jednovrstvého hladkého potrubí popřípadě dvouvrstvého žebrovaného potrubí plné žebro, minimálně SN 10.
- Vodovod z plastového potrubí (PE, PP) bude navržen z materiálu typu minimálně PE 100 RC a min. pevnostní řady PN 10.

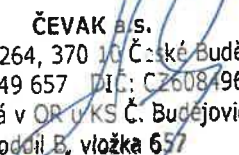
Projektovou dokumentaci pro stavební řízení požadujeme předložit k vyjádření na adresu společnosti ČEVAK a.s. Na stránkách www.cevak.cz můžete podat tuto žádost o vyjádření také elektronickou cestou přes náš vyjadřovací portál.

Toto vyjádření společnosti ČEVAK a.s. má platnost 2 roky ode dne vydání.

S pozdravem

Pavel Habr
Referent vyjadřovací činnosti

Přílohy: projektová dokumentace


ČEVAK a.s.
Severní 8/2264, 370 10 České Budějovice
IČ: 608 49 657 DIČ: CZ60849657
zapsaná v OR u KS Č. Budějovice
oddíl B, vložka 657 (119)

3 1980/18

KRAJSKÁ HYGIENICKÁ STANICE
JIHOČESKÉHO KRAJE SE SÍDLEM V ČESKÝCH BUDĚJOVICÍCH
adresa: Na Sadech 25, 370 71 České Budějovice, tel.: +420 387 712 111, fax: +420 387 712 158
e-mail: khscb@khscb.cz, ID datové schránky: agzai3c

Váš dopis značky:

Ze dne:

Naše č. j.: KHSJC 26820/2018/HOK.JH
Spisová značka: S-KHSJC 26820/2018

Vyřizuje: Másilková
Tel. číslo: 387 712 525

VAK projekt, s.r.o.
Boženy Němcové 12/2
370 01 České Budějovice

Datum: 16. 10. 2018

Závazné stanovisko orgánu ochrany veřejného zdraví k návrhu projektové dokumentace pro stavební řízení na stavbu „Rekonstrukce vodovodu a kanalizace Dolní Němčice“

Krajská hygienická stanice Jihočeského kraje se sídlem v Českých Budějovicích (dále také „KHS Jč kraje“) jako orgán ochrany veřejného zdraví, místně příslušný podle § 11 odst. 1 písm. b) zákona č. 500/2004 Sb., správního řádu, ve znění pozdějších předpisů (dále jen „správní řád“ nebo „s. ř.“), a jako dotčený správní úřad při rozhodování ve věcech upravených zvláštními právními předpisy, které se dotýkají zájmů chráněných orgánem ochrany veřejného zdraví podle zákona č. 258/2000 Sb., o ochraně veřejného zdraví, ve znění pozdějších předpisů (dále jen „zákon č. 258/2000 Sb.“), vydává podle § 77 odst. 1 zákona č. 258/2000 Sb. ve spojení s § 149 správního řádu a ve spojení s § 4 odst. 2 zákona č. 183/2006 Sb., o územním plánování a stavebním řádu (stavební zákon), ve znění pozdějších předpisů toto

závazné stanovisko:

S návrhem projektové dokumentace zhotoveným Ing. Jiřím Pudilem, VAK projekt s.r.o., Boženy Němcové 12/2, 370 01 České Budějovice, IČ: 28159721 pro stavební řízení na stavbu „Rekonstrukce vodovodu a kanalizace Dolní Němčice“ (dále jen „projektová dokumentace“), předloženou orgánu ochrany veřejného zdraví dne 18. 9. 2018 žadatelem Ing. Karlem Macků, starostou Města Dačice, Krajířova 27, 380 13 Dačice, IČ: 00246476, zastoupeným zmocněncem Ing. Jiřím Pudilem, jednatelem společnosti VAK projekt s.r.o., Boženy Němcové 12/2, 370 01 České Budějovice, IČ: 28159721, na základě plné moci ze dne 4. 5. 2018 (dále jen „žadatel“) jako podkladem pro stavební řízení

s e s o u h l a s í .

V souladu s § 77 zákona č. 258/2000 Sb. se souhlas váže na splnění takto stanovených podmínek:

1. Před uvedením stavby do provozu budou předloženy doklady o zdravotní nezávadnosti výrobků přicházejících do styku s pitnou vodou.
2. Před uvedením stavby do provozu bude předložen kontrolní rozbor vzorku pitné vody v rozsahu kráceného rozboru, který doloží, že jsou splněny požadavky na jakost pitné vody pro veřejné zásobování.

Odůvodnění:

Na KHS Jč kraje byla doručena žádost o posouzení a vypracování závazného stanoviska k projektové dokumentaci na stavbu „Rekonstrukce vodovodu a kanalizace Dolní Němčice“ pro stavební řízení s projektovou dokumentací.

Projektovou dokumentaci zhotovil VAK projekt s.r.o., Boženy Němcové 12/2, 370 01 České Budějovice, IČ: 28159721, Ing. Jiří Pudil, autorizovaný inženýr pro vodohospodářské stavby, ČKAIT – 0100843.
Předloženo bylo - Průvodní zpráva; Souhrnná technická zpráva; Situační výkresy.

Jedná se o rekonstrukci kanalizace a vodovodu v obci Dolní Němčice. Trasa kanalizace a vodovodu (SO-01 a SO-02) se nachází převážně v asfaltové komunikaci. Čerpací stanice (SO-03) bude budována ve stávajícím objektu šterbinové nádrže a to v oploceném areálu stávající ČOV. Trasa výtlačku (SO-04) je navržena převážně na pozemku komunikace č. III/1519 a to v zeleném pásu podél této komunikace.

Stavební práce budou prováděny v pracovních dnech v době od 7 – 21 hodin.

KHS Jč kraje posoudila předloženou projektovou dokumentaci z hlediska ochrany veřejného zdraví v oblasti § 3 a § 5 zákona č. 258/2000 Sb.

K ověření splnění požadavků na jakost pitné vody pro veřejné zásobování (provedení dezinfekce a proplachu potrubí) a zdravotní nezávadnosti výrobků přicházejících do styku s pitnou vodou byly uloženy podmínky vyplývající ze zákona č. 258/2000 Sb., vyhlášky č. 409/2005 Sb., o hygienických požadavcích na výrobky přicházející do přímého styku s vodou a na úpravu vody a vyhlášky č. 252/2004 Sb., kterou se stanoví hygienické požadavky na pitnou a teplou vodu a četnost a rozsah kontroly pitné vody, ve znění pozdějších předpisů.

Krajská hygienická stanice
Jihočeského kraje (45)
se sídlem v Č. Budějovicích
Na Sadech 25
370 71 České Budějovice

Jana Másílková, DiS.
vrchní referent
oddělení HOK JH

+ PD zpět

P 192/18



Hasičský záchranný sbor Jihočeského kraje
Územní odbor Jindřichův Hradec
U Knihovny 1176/II, 377 01 Jindřichův Hradec

Č. j.: HSCB-3976-2/2018 UO-JH

VAK projekt s.r.o.
B. Němcové 12/2

370 01 České Budějovice

Jindřichův Hradec 11. říjen 2018
Počet stran: 2
Příloha: 1/dokumentace

Závazné stanovisko dotčeného orgánu na úseku požární ochrany

Vyřizuje: por. Ing. Jana Kostková, tel.: 950 241 130, e-mail: jana.kostkova@jick.izscr.cz, k č.j.: 1769/2018/dvo, ze dne 17. 9. 2018.

Název stavby: Rekonstrukce vodovodu a kanalizace Dolní Němčice

Místo stavby: k.ú. Dolní Němčice, seznam parcel viz. Průvodní zpráva

Stavebník: Město Dačice, Krajířova 27/I, 380 01 Dačice

Předložený druh dokumentace: územní a stavební řízení

Jméno a příjmení zpracovatele projektové dokumentace: Ing. Jiří Pudil,

číslo ČKAIT: 0100843, **projektová dokumentace:** ze srpna 2018 (dále jen „dokumentace“)

Hasičský záchranný sbor Jihočeského kraje (dále jen „HZS JČK“) jako věcně a místně příslušný dotčený orgán na úseku požární ochrany dle ustanovení § 26 odst. 2 písm. b), § 31 odst. 1 písm. b) a § 35 písm. b) zákona č. 133/1985 Sb., o požární ochraně, ve znění pozdějších předpisů (dále jen „zákon o PO“), posoudil výše uvedenou dokumentaci předloženou dne 19. 9. 2018 a vydává k ní v souladu s ustanovením § 31 odst. 3 zákona o PO a dále dle ustanovení § 149 odst. 1 zákona č. 500/2004 Sb., správní řád, ve znění pozdějších předpisů,

souhlasné závazné stanovisko

Odůvodnění

HZS JČK vycházel při vydání závazného stanoviska z těchto podkladů:

- Dokumentace pro územní a stavební řízení, kterou v srpnu 2018 zpracoval Ing. Jiří Pudil, číslo ČKAIT: 0100843.

Posouzením předložené projektové dokumentace dle ustanovení § 46 odst. 1 vyhlášky č. 246/2001 Sb., o stanovení podmínek požární bezpečnosti a výkonu státního požárního dozoru (vyhláška o požární prevenci), ve znění vyhlášky č. 221/2014 Sb., dospěl HZS JČK k závěru, že dokumentace splňuje obsahové náležitosti dle ustanovení § 41 vyhlášky o požární prevenci. Z obsahu posouzené dokumentace vyplývá, že jsou splněny technické podmínky požární ochrany kladené na danou stavbu vyhláškou č. 23/2008 Sb., o technických podmínkách požární ochrany staveb, ve znění vyhlášky č. 268/2011 Sb.


Poučení

V souladu s ustanovením § 46 odst. 3 vyhlášky o požární prevenci si HZS JČK kraje jeden výtisk předložené dokumentace ponechává ve své dokumentaci.

K případným změnám proti posouzené projektové dokumentaci je třeba vyžádat si nové závazné stanovisko z hlediska požární ochrany.

Proti obsahu závazného stanoviska nelze podat samostatné odvolání. Odvolání lze podat prostřednictvím správního orgánu, který vydal rozhodnutí ve věci, která je předmětem řízení, a to ve lhůtě stanovené v příslušném rozhodnutí.

HZS Jihočeského kraje
Územní odbor Jindřichův Hradec
U Knihovny 1176/II
377 01 Jindřichův Hradec


plk. Ing. Lukáš Janko
ředitel HZS JČK ÚO Jindřichův Hradec
rada

E.ON Česká republika, s.r.o., F. A. Gerstnera 2151/6, 370 01 České Budějovice

VAK projekt s.r.o.
Lenka Dvořáková
B. Němcové 12/2
37001 České Budějovice

E.ON Česká republika, s.r.o.
Regionální správa zemního
plynu
F. A. Gerstnera 2151/6
370 01 České Budějovice
www.eon-distribuce.cz

Tomáš Zerzub
T +420-38443-4361
tomas.zerzub@eon.cz

Naše značka
T10599-16277121

České Budějovice, 02.10.2018

Souhlas se stavbou a činností v ochranném pásmu zařízení distribuční soustavy plynu ve vlastnictví E.ON Distribuce, a.s.

Předložili jste nám žádost o vyjádření ke stavbě a činnosti v ochranném pásmu:

Plynovod VTL
Plynovod STL
Regulační stanice VTL/STL

Jedná se o akci: „Rekonstrukce vodovodu a kanalizace Dolní Němčice“. K zásahům do ochranného pásma dochází v místě stavby, katastrální území, parc. č.: KÚ Dačice (624403), Dolní Němčice (629847), žadatelem vyznačené zájmové území.

Souhlasíme s provedením výše uvedené akce v ochranném pásmu zařízení distribuční soustavy plynu při splnění těchto podmínek:

- 1) V ochranném pásmu plynového zařízení budou při realizaci uděleného souhlasu přiměřeně dodrženy podmínky dle § 68 odst. 3 zák. č. 458/2000 Sb., v platném znění, kde se konstatuje, že v ochranných pásmech plynových zařízení je zakázáno provádět činnosti, které by ve svých důsledcích mohly ohrozit toto zařízení, jeho spolehlivost a bezpečnost provozu.
- 2) Zakreslení plynárenského zařízení vyskytujícího se v zájmovém území do všech vyhotovení prováděcí dokumentace a jeho vyznačení dobře viditelným způsobem přímo v terénu. Jedná se zejména o místa křížení či souběhu trasy vedení s trasou pohybu mechanizace, s trasou vedení výkopů a podobně tak, aby pracující na staveništi byli o hranicích ochranného pásma trvale informováni.

Sídlo společnosti:
F.A. Gerstnera 2151/6
České Budějovice 7
370 01 České Budějovice
Společnost je zapsána
v Obchodním rejstříku
vedeném Krajským soudem
v Českých Budějovicích,
oddíl C., vložka 15066
IČ: 257 33 591
DIČ: 25733591

- 3) Objednání přesného vytýčení distribuční sítě (trasy plynovodu) v terénu a to nejméně 14 dnů před zahájením prací v blízkosti podzemního vedení. V případě, že nebude možné trasu plynovodu bezpečně určit pomocí vytyčovacího zařízení, je investor zemních prací povinen pro jednoznačné stanovení jeho polohy provést na určených místech a v nezbytném rozsahu ruční odkrytí plynovodu podle pokynů zaměstnanců E.ON Česká republika, s.r.o. (dále jen ECZR). **Vytýčení plynovodu a katodové ochrany zajistí Daniel Filip, tel.: 38443-4360, 606 660 911, email: daniel.filip@eon.cz.**
- 4) Prokazatelné seznámení pracovníků konající výkopové práce s uložením plynárenského zařízení a jejich upozornění na to, že při práci musí dbát na maximální opatrnost a v ochranném pásmu nesmí používat žádné mechanizační prostředky a nevhodné pracovní nástroje (hloubící stroje, sbíječky apod.).
- 5) Provádění vlastních výkopových prací a zásypu v souladu s ČSN 73 3050 (NTP a STP - zapískování potrubí, materiál bez ostrých hran, VTP – zásyp prosátou zeminou nebo kopaným pískem).
- 6) Vhodné zabezpečení odkrytého plynovodu a souvisejícího zařízení do doby zásypu, aby nedošlo k jeho poškození. Další podmínky pro zabezpečení našeho zařízení si vyhrazujeme při vytýčení nebo po jeho odkrytí.
- 7) Vyřešení způsobu provedení případných křížovatek a souběhů uvažované stavby s plynárenským zařízením v projektové dokumentaci a musí odpovídat ČSN EN 1594, TPG 702 04, ČSN EN 12 186, TPG 605 02, ČSN EN 12 007-1,2,3,4, TPG 702 01 a 03, ČSN 73 6005, TPG 920 21 a souvisejícím předpisům pro umístování objektů a provádění zemních prací.
- 8) Přizvání zástupce ECZR ke kontrole křížovatek a souběhů před záhozem výkopu. O kontrole bude proveden zápis. Při nedodržení této podmínky, budou poruchy vzniklé na zařízení odstraňovány na náklady investora stavby.
- 9) Po skryvce stávajícího terénu nad plynovodem, před navezením nových konstrukčních vrstev, budou přizváni zástupci Regionální správy sítě plynu ke kontrole neporušenosti sítí. O kontrole bude proveden zápis.
- 10) Po konečných úpravách nad plynovodem, nesmí dojít ke snížení ani navýšení nivelety terénu.
- 11) Řešení případných přeložek plynárenského zařízení dle §70 zákona 458/2000 Sb. v platném znění, po předchozí dohodě se správcem zařízení.
- 12) Uhrazení veškerých nákladů na práce vyvolané stavbou investorem akce, není-li písemnou dohodou stanoveno jinak.

- 13) V projektové dokumentaci a při stavbě budou respektovány podmínky uvedené ve vyjádření o existenci zařízení distribuční soustavy v provozování ECD a podmínkách práce v jeho blízkosti.
- 14) Ohlášení jakéhokoliv poškození plynárenského zařízení na telefonní číslo Poruchové služby **1239**.

Kontakty správců zařízení:

VTL	Regionální správa zemního plynu, Ivan Schmeister, tel.: 602 443458, email: ivan.schmeister@eon.cz
STL, NTL	Regionální správa zemního plynu, Tomáš Zerzub, tel.: 38443-4361, 724 258 494 email: tomas.zerzub@eon.cz

V případě nedodržení vzdáleností a podmínek dle norem a platných právních předpisů, nesouhlasíme po ukončení stavby s její kolaudací.

S přátelským pozdravem

E.ON Česká republika, s.r.o.



E.ON Česká republika, s.r.o.
F. A. Gerstnera 2151/6
České Budějovice 7
370 01 České Budějovice

004

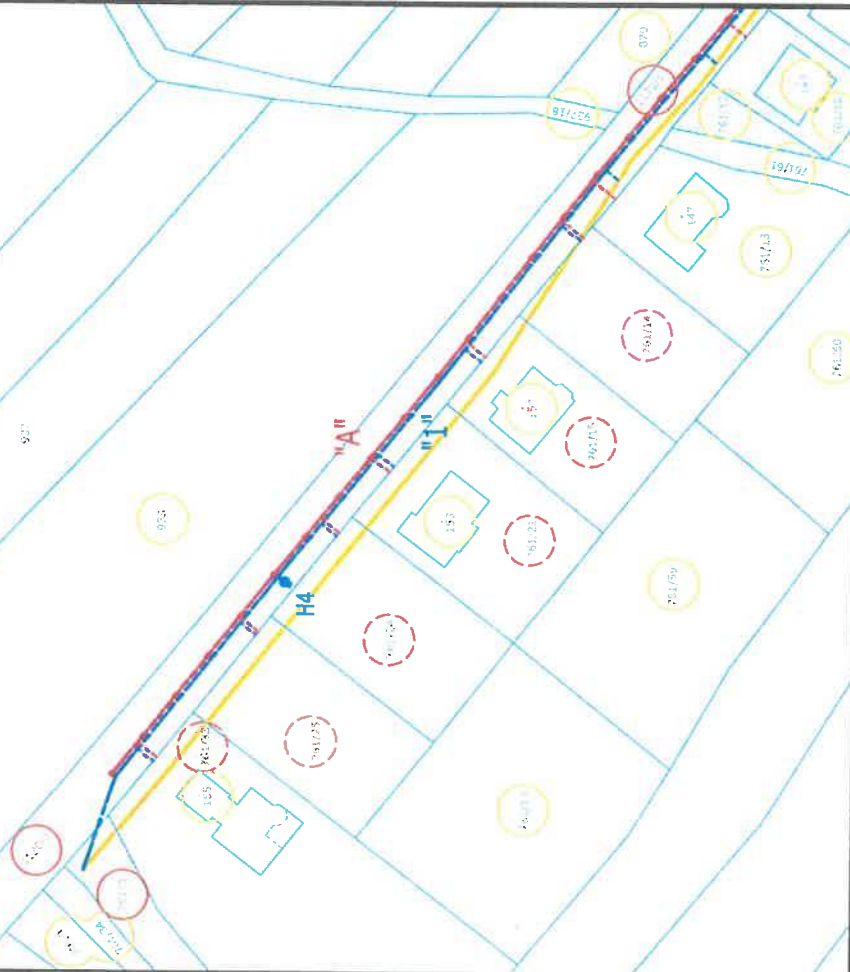
SOULASIN SE STAVBOU ZA DODRŽENÍ PODMÍNEK,
UVEDENÝCH VE VÝAŠŘENÍ O EXISTENCI ZATÍŽENÍ DS
A V SOULASU SE STAVBOU A ČINNOSTÍ V OP
ZATÍŽENÍ DS.

20-01

F. A. Gerstnera 2151/6

370 01 České Budějovice

004



LIST 3 - KONEC

NAVA711.F11ST 2 (S PREKRVVEM)

NOVÉ INŽENÝRSKÉ SÍTĚ (PROJEKTOVANÉ)

- SO-01.1 - NOVÁ SPÍŠAŘSKÁ KANALIZACE - ŘÁD
SO-01.1 - NOVÁ SPÍŠAŘSKÁ KANALIZACE - ODOBČKY
SO-01.2 - PŘELOŽKA STÁV. DEŠŤOVÉ KANALIZACE
SO-02 - VODOVODNÍ ŘÁD
SO-02 - PŘEPOJENÍ VODOVODNÍCH PŘÍPOJEK
SO-02 - RŮZNÝ VODOVODNÍ ŘÁD (ODSTRANĚNÍ A VÝPLŇ POTRUBÍ)

OSTATNÍ

- HRANICE PARCEL DLE MAPY DKM
- POZEMLKY DOTČENÉ STAVBOU
- POZEMLKY S DOTČENÉ VYPLŮVÁNÝM STÁV, POTRUBÍM
- SOUSEDNÍ POZEMLKY

POZNÁMKA:

ODSTRANĚNÉ VODOVODNÍ POTRUBÍ BUDE FYZICKY ODSTRANĚNO TAM, KDE SE NACHÁZÍ V NOVÉ VÝKOPOVÉ RÝŽE PRO VODOVOD NEBO KANALIZACI. TAM KDE SE POTRUBÍ NACHÁZÍ MIMO NOVÉ VÝKOPOVÉ RÝŽY, BUDE VYPLNĚNO - NAPŘ. OPÍLKOVCEM TOVOUTO SUSPENZÍ.

STAVEBNÍ OBJEKTY

- SO-01 - ODDĚLNÁ KANALIZACE
SO-01.1 - NOVÁ SPLAŠKOVÁ KANALIZACE
SO-01.2 - STAVAJÍCÍ DEŠŤOVÁ KANALIZACE
SO-02 - VODOVOD
SO-03 - ČERPAČÍ STANICE
SO-04 - VÝTLAČNÝ KANALIZAČNÍ ŘAD

KLAD LISTŮ:

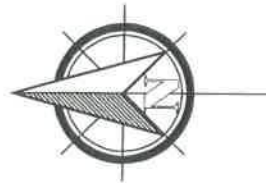
LIST 3

LIST

LIST

LIST

LIST

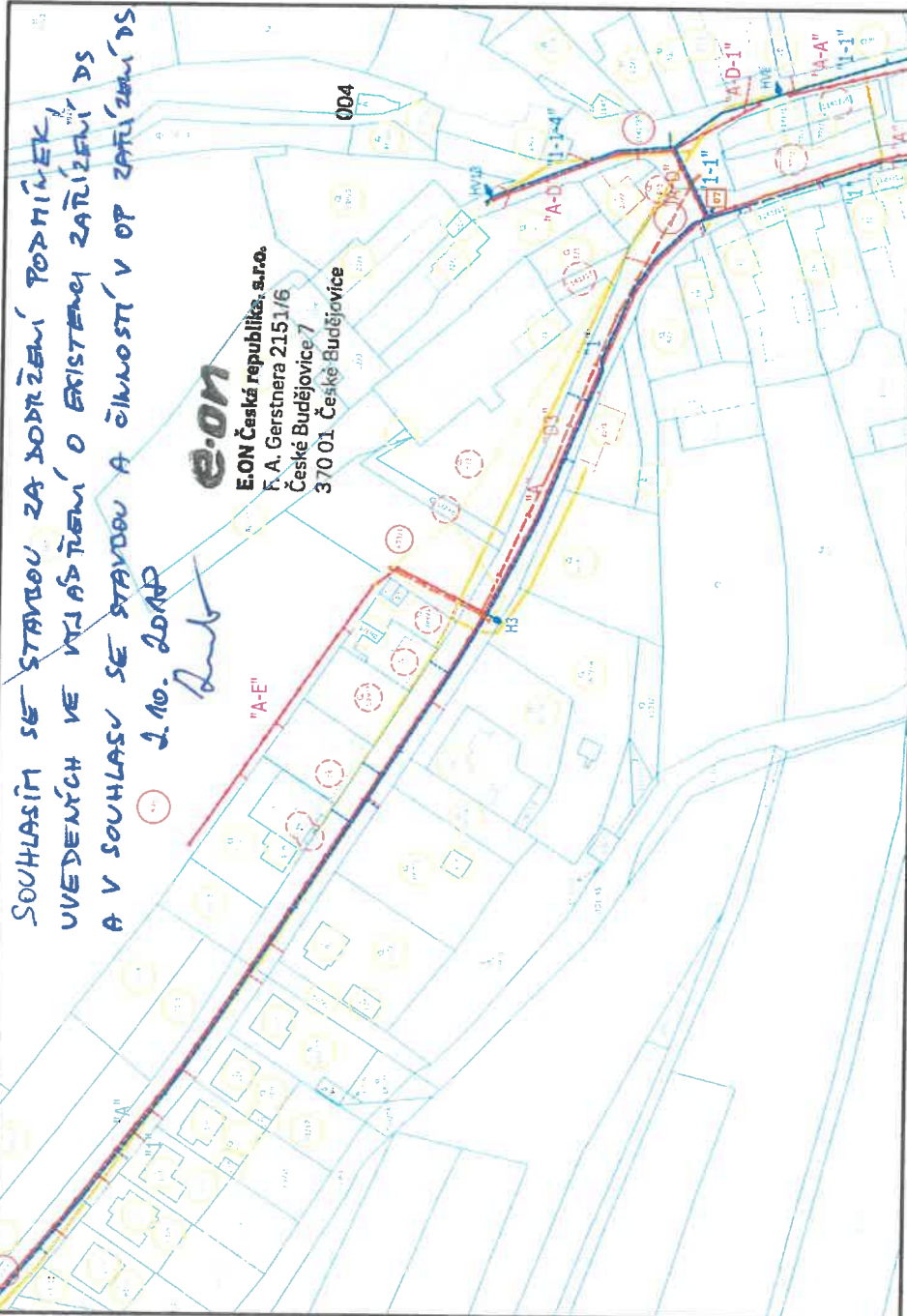


VAK projekt s.r.o.
B. Němcové 12/2, 370 01 České Budějovice

VAN projekt s.r.o.
 Tel.: 602 150 148; Email.: vakprojekt@vakprojekt.cz, www.vakprojekt.cz
 C. Nemcová 1212, 370 01 České Budějovice

I.DOP. PROJEKTANT VOLDŘÍCH RADEK	VYPRACOVAL VOLDŘÍCH RADEK	KRESLIL VOLDŘÍCH RADEK	VEDOUcí ÚTVARU ING. PUDIL JIŘÍ	KOPIE ČÍSLO
OKRES JINDŘICHŮV HRADEC MÍSTO STAVBY INVESTITOR NÁZEV AKCE				STUPEŇ PROJEKTU PROJEKTOVÁ DOKUMENTACE K ŽADOSTI O ÚČASNÍ ROZHODNUTÍ DATUM PROJEKTU VIII./2018 FORMÁT VÝKRESU 2x A4
OKRES JINDŘICHŮV HRADEC MÍSTO STAVBY INVESTITOR NÁZEV AKCE				MĚŘÍTKO 1:1000 Č. VÝKRESU C-4.3

NAVAZUJE LIST 3 (S PŘEKRYVEM)



NAVAZUJE LIST 1 (S PŘEKRYVEM)

LEGENDA:

NOVÉ NĚMČOVSKÉ SÍTĚ (PROJEKTUJEME)

- SO-01.1 - NOVÁ SPÁŠKOVÁ KANALIZACE - ŘÁD
- SO-01.1.1 - NOVÁ SPÁŠKOVÁ KANALIZACE - OBČIDŮ
- SO-01.1.2 - MĚSTSKÁ STŘ. DESŤOVÉ KANALIZACE
- SO-02 - VODOVODNÍ ŘÁD
- SO-02.1 - PŘÍPOJENÍ VODOVODNÍCH PŘÍPOJK
- SO-02.2 - RUŠENÝ VODOVODNÍ ŘÁD (OOSTRANĚNÍ A VÝP. POTRUBÍ)

OSTATNÍ

- POZEMKY S DOTČNĚM VYUŽÍVÁNÍM STÁN. POTRUBÍM
- POZEMKY DOTČNĚ STAVBOU
- POZEMKY KOTBY

POZNÁMKA:

OOSTRANĚNÉ VODOVODNÍ POTRUBÍ BUDE FYZICKY OOSTRANĚNO TAM, KDE SE NACHÁZÍ V NOVÉ VÝKOPOVÉ RÝZE PRO VODOVOD NĚMČOVSKÉ KANALIZACE. TAM KDE SE POTRUBÍ NACHÁZÍ MIMO NOVÉ VÝKOPOVÉ RÝZE, BUDE VYTLÁČENO - NÁPŘ.

LIST 3 KLAS LISTŮ:

STAVEBNÍ OBJEKTY

- SO-01 - ODDĚLIVÁ KANALIZACE
- SO-01.1 - NOVÁ SPÁŠKOVÁ KANALIZACE
- SO-01.2 - STAVBA STŘ. DESŤOVÉ KANALIZACE
- SO-02 - VODOVOD
- SO-03 - ČERPAČÍ STANICE
- SO-04 - VÝTLAČNÝ KANALIZAČNÍ ŘÁD

SO-01,02

VAK projekt s.r.o.
B. Němcové 122, 370 01 České Budějovice
Tel: 602 150 140, Email: vakprojekt@vakprojekt.cz, www.vakprojekt.cz

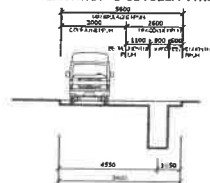
ZODP. PROJEKTANT	VYPRACOVAN	KRESLIL	VEDOUcí ÚTVARU	KOPIE ČÍSLO
VOLKRECH RADKEK	VOLKRECH RADKEK	VOLKRECH RADKEK	VOLKRECH RADKEK	
OKRES	JINDŘICHOV HRADEC			
PROJEKT	DOLNÍ NĚMČICE - DOLNÍ			
INVESTOR	MĚSTO DOLNÍ NĚMČICE			
NÁZEV AKCE	REKONSTRUKCE VODOVODU A KANALIZACE DOLNÍ NĚMČICE			
STAVBNÍ OBJEKT	SO-01 - ODDĚLIVÁ KANALIZACE			
SO-02 - VODOVOD				
SO-03 - ČERPAČÍ STANICE				
SO-04 - VÝTLAČNÝ KANALIZAČNÍ ŘÁD				
STAVBNÍ OBJEKT	SO-01 - ODDĚLIVÁ KANALIZACE			
SO-02 - VODOVOD				
SO-03 - ČERPAČÍ STANICE				
SO-04 - VÝTLAČNÝ KANALIZAČNÍ ŘÁD				
STAVBNÍ OBJEKT	SO-01 - ODDĚLIVÁ KANALIZACE			
SO-02 - VODOVOD				
SO-03 - ČERPAČÍ STANICE				
SO-04 - VÝTLAČNÝ KANALIZAČNÍ ŘÁD				

VZOROVÉ MANIPULAČNÍ PRUHY:

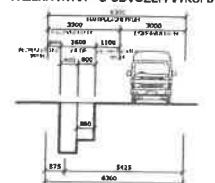
**STÍSNĚNÉ PODMÍNKY V KOMUNIKACI
PAŽENÁ RÝHA - S PŘÍMÝM ODVOZEM VÝKOPU**



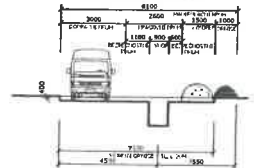
**SAMOSTATNÝ VÝKOP
PAŽENÁ RÝHA - S ODVOZEM VÝKOPU**



**SDRUŽENÝ VÝKOP KANÁL-VODA
PAŽENÁ RÝHA - S ODVOZEM VÝKOPU**

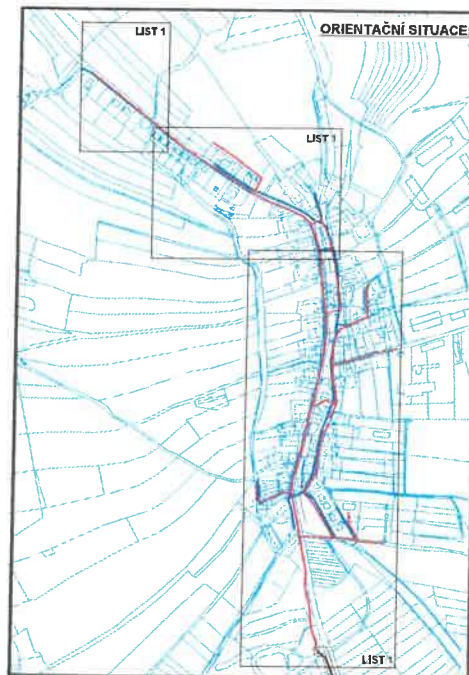


**V ZATRAVNĚNÝCH POZEMCÍCH (ZPF)
BEZ ODVOZU VÝKOPU**



POZNÁMKA:

VYTŘEŽENÁ ZEMINA BUDE PŘEDČÍSNĚ ODVÁŽENA NA POZEMEK STAVATELSTVO OPOČENÉHO AREÁLU DOV - PÁNEČ. S. 438/VA. V KOMUNIKACI MŮŽE BÝT VÝKOPOVÁ RÝHA PROVÁDĚNA V OBTUŽENÉM ÚSEKU PO ÚSEKCH MAX. 20M DLOUHÝCH. PO ZÁSTAVBĚ A ZPRACOVÁNÍ ÚSEKŮ BUDE VŽDY PROVÁDĚN ÚSEK NABÝVÁČOVÝ. PŘES VÝČNÁ ZEMINA BUDE V AREÁLU DOČASNĚ POROČKOVÁNA A VÝKOPOVÉ BUDE VYUŽITO PRO ZEMNÍ STAVBY. NA TOHLE PŮZEMNÍ BUDE UPRÁVNĚNÁ SKLÁDKA MATERIÁLŮ A STAVBY MŮŽE BÝT BUNKA A OCHRANĚNÉ.



LEGENDA:

NOVÉ INŽENYRSKÉ SÍTĚ (PROJEKTOVANÉ)

- SO-01.1 - NOVÁ SPÁLEČNÁ KANALIZACE - ŘÁD
- SO-01.1.1 - NOVÁ SPÁLEČNÁ KANALIZACE - ODBOČKY
- SO-01.2 - PŘELOŽBA STŘEŠNÍ DEŠŤOVÉ KANALIZACE
- SO-02 - VODOVODNÍ ŘÁD
- SO-02.1 - PŘELOŽBA VODOVODNÍHO PŘÍPOJE
- SO-02.2 - RŮZNÉ VODOVODNÍ ŘÁD (ODSTRANĚNÍ A VÝPLN POTRUBÍ)

- SO-03 - ČERPAČÍ STANICE (JINÝ ČÍSLO)
- SO-01.2.1 - LOKALITY OBOJITÝ STAV DEŠŤOVÉ KANALIZACE
- SO-01.2.2 - MÍSTNÍ KANALIZACE (ODSTRANĚNÍ A VÝPLN POTRUBÍ)

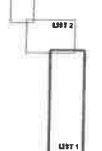
EXISTUJÍCÍ

- BRANICE PÁNEČ DLE MAPY DOK
- POZEMKY DOTČENÉ STAVBY
- POZEMKY S DOTČENÝMI VÝKOPOVÝMI STAVY, POTRUBÍ
- POZEMKY S DOTČENÝMI OBOJITÝMI STAVY, DEŠŤOVÉ KANALIZACE
- SOUSLEDNÉ POTRUBÍ

POZNÁMKA:

ODSTRANĚNÉ VODOVODNÍ POTRUBÍ BUDE FYZICKY ODSTRANĚNO TAM, KDE SE NACHÁZÍ V NOVÉ VÝKOPOVÉ RÝZE PRO VODOVODNÍ ŘÁD KANALIZACE. TAM KDE SE POTRUBÍ NACHÁZÍ MIMO NOVÉ VÝKOPOVÉ RÝZE, BUDE VYPLNĚNO - NÁPE, POPLUČOVANOU BUNKOU.

KLAD LISTŮ:



STAVEBNÍ OBJEKTY

- SO-01 - ODDĚLNÁ KANALIZACE
- SO-01.1 - NOVÁ SPÁLEČNÁ KANALIZACE
- SO-01.2 - PŘELOŽBA DEŠŤOVÉ KANALIZACE
- SO-02 - VODOVODNÍ
- SO-03 - ČERPAČÍ STANICE
- SO-04 - VÝPLNĚ KANALIZACE ŘÁD

VAK projekt s.r.o.		B. Němcova 132, 370 01 České Budějovice	
Tel. 602 150 118, E-mail: vpr@vakprojekt.cz, www.vakprojekt.cz			
ZODP. PROJEKTANT	VYPRACOVAN	KRESLIL	VERZOVÁNÍ LITURNÍ
VYKONÁVACÍ RÁDEK	VYKONÁVACÍ RÁDEK	VYKONÁVACÍ RÁDEK	VYKONÁVACÍ RÁDEK
OBSAH			
OBSAH		STAVBA PROJEKTU	
MÍSTO STAVBY		PROJEKTOVATELSTVO	
INVESTICE		ZÁKLADNÍ ÚDAJE	
PŘÍJEMNOST		VÝKONOVÝ PRŮŘEZ	
REKONSTRUKCE VODOVODU A KANALIZACE DOLNÍ NĚMČICE		VÝKONOVÝ PRŮŘEZ	
STAVBY OBJEKTU		NÁSTAVBA	
SO-01 - ODDĚLNÁ KANALIZACE		NÁSTAVBA	
SO-02 - VODOVODNÍ		NÁSTAVBA	
SO-03 - ČERPAČÍ STANICE		NÁSTAVBA	
SO-04 - VÝPLNĚ KANALIZACE ŘÁD		NÁSTAVBA	
KATASTRÁLNÍ SITUACI VÝKRES		Č. VÝKRESU	
KANALIZACE A VODOVODNÍ		C-4.1	

SOUHLASÍM SE STAVBOU ZA DODRŽENÍ
PODMÍNEK, UVEDENÝCH VE VÝKRESU
O EXISTENCI ZAŘÍZENÍ DS A V SOUHLASU
SE STAVBOU A ČINNOSTÍ V OP ZAŘÍZENÍ DS.

2.10. 2018

[Signature]

e-on
E.ON Česká republika, s.r.o.
F. A. Gerstnera 2151/6
České Budějovice 7
370 01 České Budějovice



E.ON Česká republika, s.r.o., F. A. Gerstnera 2151/6, 370 01 České Budějovice

VAK projekt s.r.o.
Lenka Dvořáková
B. Němcové 12/2
37001 České Budějovice

E.ON Česká republika, s.r.o.
Regionální správa Jindřichův
Hradec
Pražská 290
377 17 Jindřichův Hradec
www.eon-distribuce.cz

Jiří Trojan
T +420-38443-4310
jiri.trojan@eon.cz

Naše značka
J13637-16277119

Jindřichův Hradec, 21.09.2018

Souhlas se stavbou a činností v ochranném pásmu zařízení distribuční soustavy (elektrická síť) ve vlastnictví E.ON Distribuce, a.s.

Předložili jste nám žádost o vyjádření ke stavbě a činnosti v ochranném pásmu:

Podzemní vedení VN
Nadzemní vedení VN
Distribuční trafostanice VN/NN
Podzemní vedení NN
Nadzemní vedení NN
Podzemní sdělovací vedení
Nadzemní sdělovací vedení

Jedná se o akci: „Rekonstrukce vodovodu a kanalizace Dolní Němčice“. K zásahům do ochranného pásma dochází v místě stavby, katastrální území, Dačice (624403), Dolní Němčice (629847), žadatelem vyznačené zájmové území.

Souhlasíme s provedením výše uvedené akce v ochranném pásmu zařízení distribuční soustavy při splnění těchto podmínek:

- 1) **Kabelové vedení v celém zájmovém území je nutno co nejdříve přesně vytýčit, včetně zjištění hloubky jeho uložení (popř. pro zjištění hloubky provést sondy). Práce související s rekonstrukcí vodovodu a kanalizace nesmí ohrozit bezpečnost distribučního vedení (způsob uložení) ani uzemňovací soustavu.**
- 2) **Křížení s distribučním zařízením bude provedeno dle patřičných norem. Křížení a souběhy v ochranném pásmu kabelového vedení budou před záhrnem zkontrolovány našimi pracovníky, o čemž bude proveden písemný zápis.**
- 3) **Jakákoliv část nového zařízení vodovodu a kanalizace, včetně stavebních objektů (šachty apod.) bude minimálně 1 metr od**

Sídlo společnosti:
F.A. Gerstnera 2151/6
České Budějovice 7
370 01 České Budějovice
Společnost je zapsána
v Obchodním rejstříku
vedeném Krajským soudem
v Českých Budějovicích,
oddíl C., vložka 15066
IČ: 257 33 591
DIČ: 25733591

kabelového vedení NN , 5 metrů od stávajících podpěrných bodů vysokého napětí (VN) a trafostanic a minimálně 1 metr od podpěrných bodů nízkého napětí (NN). Provádějícími pracemi nesmí být narušena stabilita podpěrných bodů, ani uzemňovací soustava (stabilita podpěrných bodů bude popřípadě přechodně zajištěna investorem stavby jiným způsobem - kotva, přidržení jeřábem apod.).

- 4) Provozovatel DS v roce 2018 zahájí obnovu části distribučního vedení NN v obci Dolní Němčice. Předpokládané dokončení stavby je druhá polovina roku 2019. V rámci obnovy distribučního vedení NN bude nahrazeno stávající venkovní vedení NN novým kabelovým vedením NN. Na stavbu je vydáno Stavební povolení.
- 5) Stavebník rekonstrukce vodovodu a kanalizace se seznámí s trasami nového kabelového vedení NN a tyto trasy stejně tak jako trasy stávajícího kabelového vedení NN bude respektovat.
- 6) Před zahájením stavby rekonstrukce vodovodu a kanalizace stavebník prověří, zda již došlo k pokládce nového kabelového vedení NN a i toto kabelové vedení si nechá vytýčit tak, aby nedošlo k jeho poškození a byly dodrženy požadované odstupové vzdálenosti.
- 7) Při provádění prací výkopovým nebo zdvihacím zařízením ani jinou manipulací nesmí dojít k přiblížení k vodičům vysokého napětí 22 kV méně než 3 metry a k vodičům nízkého napětí 0,4 kV méně než 1 metr. Tyto zóny přiblížení musí být na stavbě trvale označeny, včetně výstražné tabulky „Vysoké/nízké napětí, životu nebezpečno!“
- 8) V ochranných pásmech (dále jen OP) zařízení distribuční soustavy budou při realizaci uděleného souhlasu dodrženy podmínky dle § 46 odst. 8 zákona č. 458/2000 Sb., v platném znění, kde se konstatuje, že v OP těchto zařízení je zakázáno pod písmeny:
 - c) provádět činnosti, které by mohly ohrozit spolehlivost a bezpečnost provozu těchto zařízení nebo ohrozit život, zdraví či majetek osob
 - d) provádět činnosti, které by znemožňovaly nebo podstatně znesnadňovaly přístup k těmto zařízením.
- 9) Zakreslení trasy nadzemního i podzemního vedení vyskytujícího se v zájmovém území do všech vyhotovení prováděcí dokumentace a jeho vyznačení dobře viditelným způsobem přímo v terénu. Jedná se zejména o místa křížení či souběhu trasy vedení s trasou pohybu mechanizace, s trasou vedení výkopů a podobně tak, aby pracující na staveništi byli o hranicích ochranného pásma trvale informováni.
- 10) Objednání přesného vytýčení distribuční sítě (trasy kabelu) v terénu a to nejméně 14 dnů před zahájením prací v blízkosti podzemního kabelového vedení. V případě, že nebude možné trasu kabelu bezpečně určit pomocí vytyčovacího zařízení, je investor zemních prací povinen

pro jednoznačné stanovení jeho polohy provést na určených místech a v nezbytném rozsahu ruční odkrytí kabelu podle pokynů zaměstnanců E.ON Česká republika, s.r.o. (dále jen ECZR). **Vytýčení kabelů VN, NN zajistí Jiří Šíma**, tel.: 38443-4328, email: jiri.sima@eon.cz. **Vytýčení sdělovacího vedení zajistí Milan Jedlička**, tel.: 38786-4961, email: milan.jedlicka@eon.cz.

- 11) Provádění zemních prací v ochranném pásmu kabelu výhradně klasickým ručním náradím bez použití jakýchkoli mechanismů s nejvyšší opatrností, nebude-li provozovatelem zařízení stanoveno jinak.
- 12) Vhodné zabezpečení obnaženého kabelu (podložení, vyvěšení, ...), aby nedošlo k jeho poškození poruchou nebo nepovolanou osobou a označení výstražnými tabulkami, bude provedeno podle pokynů pracovníka ECZR. Další podmínky pro zabezpečení našeho zařízení si vyhrazujeme při vytýčení nebo po jeho odkrytí.
- 13) Vyřešení způsobu provedení souběhů a křížení výše zmíněné akce s rozvodným zařízením musí odpovídat příslušným ČSN.
- 14) Přizvání zástupce ECZR ke kontrole křížovatek a souběhů před záhozem výkopu. O kontrole bude proveden zápis do montážního nebo stavebního deníku. Při nedodržení této podmínky, budou poruchy vzniklé na zařízení odstraňovány na náklady investora stavby.
- 15) Po dokončení musí stavba z pohledu ochrany před provozními a poruchovými vlivy distribuční soustavy odpovídat příslušným normám, zejména PNE 33 3301, PNE 33 3302, PNE 34 1050, ČSN EN 50 341-1, PNE 33 0000-1, ČSN EN 50 522, ČSN EN 61 936-1.
- 16) Po dokončení stavby a činnosti připomínáme, že v OP zařízení je dále zakázáno:
 - a) zřizovat bez souhlasu vlastníka těchto zařízení stavby či umisťovat konstrukce a jiná podobná zařízení, jakož i uskladňovat hořlavé a výbušné látky
 - b) provádět bez souhlasu jeho vlastníka zemní práce
 - c) u nadzemního vedení nechávat růst porosty nad výšku 3 m
 - d) u podzemního vedení vysazovat trvalé porosty a přejíždět vedení mechanizmy o celkové hmotnosti nad 6t.
- 17) V projektové dokumentaci a při stavbě budou respektovány podmínky uvedené ve vyjádření o existenci zařízení distribuční soustavy ve vlastnictví a provozování ECD a podmínkách práce v jeho blízkosti.
- 18) Veškerá stavební činnost v OP distribučního a sdělovacího zařízení bude před jejím zahájením konzultována s příslušným správcem zařízení (kontakty na správce zařízení jsou uvedeny v závěru tohoto vyjádření), který stanoví bezpečnostní opatření pro práce v OP příslušného rozvodného zařízení dle platné ČSN EN 50 110-1.



- 19) Veškeré práce s mechanizací, jejichž části se za provozu mohou přiblížit k vodičům v OP nadzemního vedení 22 kV a výkopové práce v OP podzemního vedení 22 kV, je nutno provádět za beznapěťového stavu vedení a vypnutí požadujeme objednat nejméně 25 kalendářních dnů předem. Práce s mechanizací v OP vedení 110 kV je nutno provádět za beznapěťového stavu vedení a vypnutí požadujeme objednat nejpozději do 10. dne předchozího měsíce.

Kontakty správců zařízení:

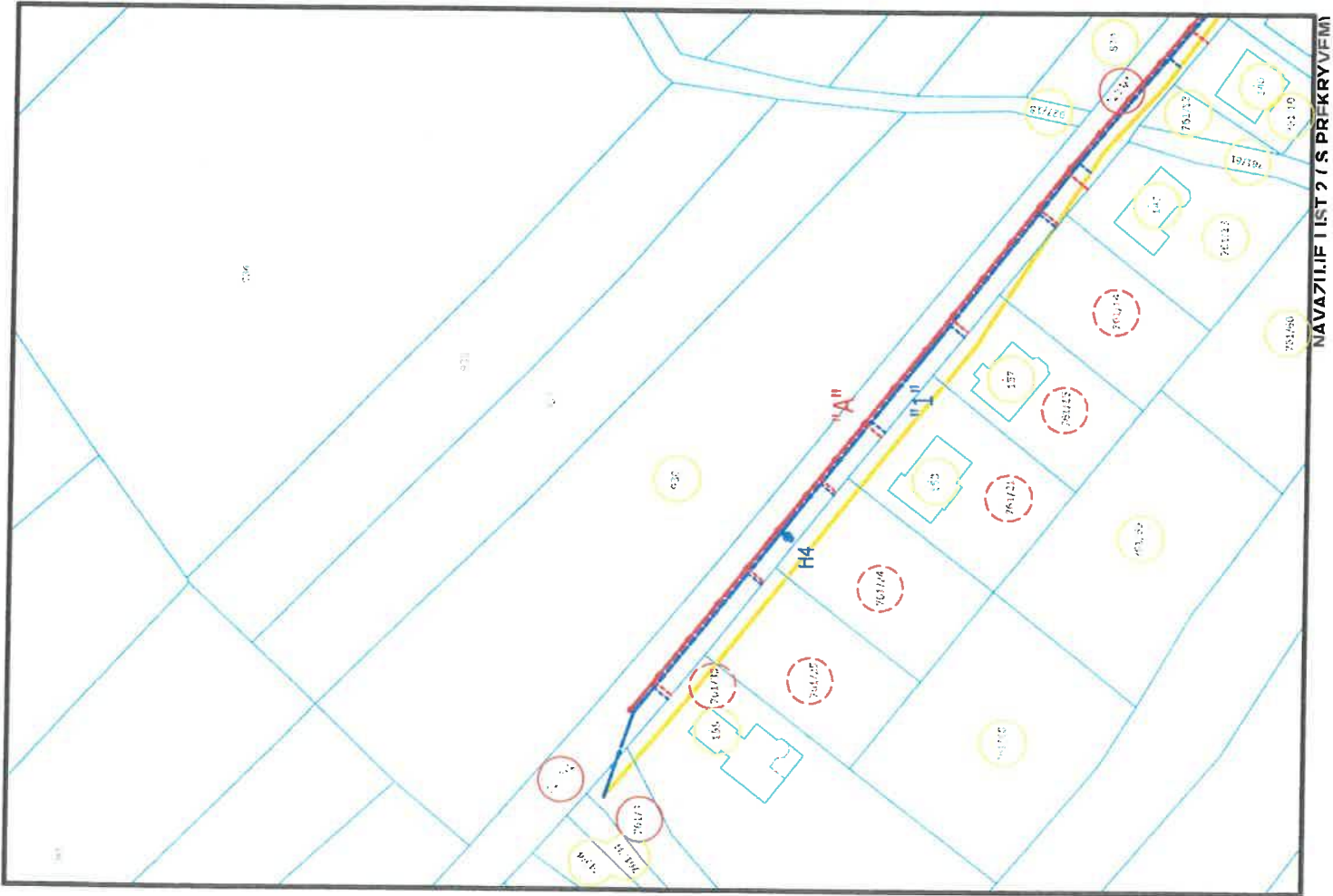
VN+NN	Regionální správa, Jiří Trojan, tel.: 38443-4310, email: jiri.trojan@eon.cz
Sdělovací vedení	Správa přenosů dat a radiové sítě, Vojtěch Vach, tel.: 38786-4963, email: vojtech.vach@eon.cz.

V případě nedodržení vzdáleností a podmínek dle norem a platných právních předpisů, nesouhlasíme po ukončení stavby s její kolaudací.

S přátelským pozdravem

E.ON Česká republika, s.r.o.

E.ON Česká republika, s.r.o.
Regionální správa
Jindřichův Hradec 913



LIST 3 - KONEC

LEGENDA:

NOVÉ INŽENÝRSKÉ SÍTĚ (PROJEKTOVANÉ)

- SO-01.1 - NOVÁ SPLAŠKOVÁ KANALIZACE - ŘÁD
- SO-01.1 - NOVÁ SPLAŠKOVÁ KANALIZACE - ODBOČKY
- SO-01.2 - PŘELOŽKA STÁV. DEŠŤOVÉ KANALIZACE
- SO-02 - VODOVODNÍ ŘÁD
- SO-02 - PŘEPOJENÍ VODOVODNÍCH PŘÍPOJEK
- SO-02 - RUŠENÝ VODOVODNÍ ŘÁD (ODSTRANĚNÍ A VÝPLŇ POTRUBÍ)

OSTATNÍ

HRANICE PARCEL DLE MAPY DKM

POZENKY DOTČENÉ STAVBOU

SOUSEDNÍ POZENKY

POZENKY S DOTČENÉ VYPLŇOVANÝM STÁV. POTRUBÍM

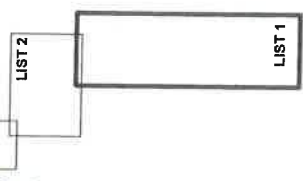
POZNÁMKA:

ODSTRANĚNÉ VODOVODNÍ POTRUBÍ BUDE FYZICKY ODSTRANĚNO TAM, KDE SE NACHÁZÍ V NOVÉ VÝKOPOVÉ RÝŽE PRO VODOVOD NEBO KANALIZACI. TAM KDE SE POTRUBÍ NACHÁZÍ MIMO NOVÉ VÝKOPOVÉ RÝHY, BUDE VYPLNĚNO - NAPŘ. POPÍLKOCEMENTOVOU SUSPENZÍ.

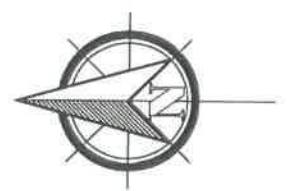
STAVEBNÍ OBJEKTY

- SO-01 - ODDĚLNÁ KANALIZACE
- SO-01.1 - NOVÁ SPLAŠKOVÁ KANALIZACE
- SO-01.2 - STÁVAJÍCÍ DEŠŤOVÁ KANALIZACE
- SO-02 - VODOVOD
- SO-03 - ČERPAČÍ STANICE
- SO-04 - VYTLAČNÝ KANALIZAČNÍ ŘÁD

LIST 3 Klad listů:



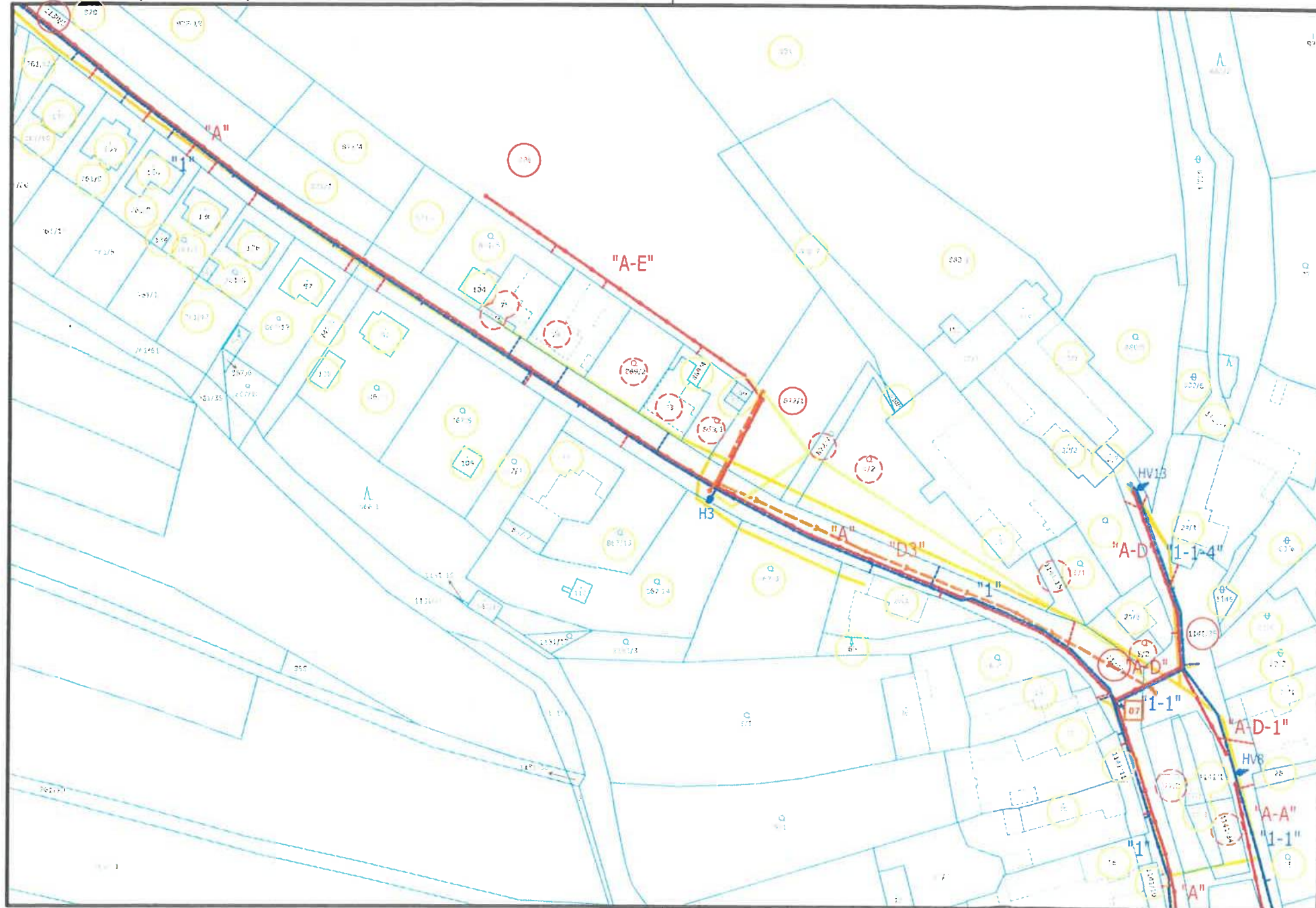
Regionální správa
Jindřichův Hradec
Přiloha ke stavovské
162747119
03



SO-01,02

VAK projekt a.s.		B. Němcové 12/2, 370 01 České Budějovice	
Tel.: 602 150 148; Email: vakprojekt@vakprojekt.cz, www.vakprojekt.cz			
ZODP. PROJEKTANT	VYPRACOVAL	KRESLIL	VEDOUČÍ ÚTVARU
VOLDŘICH RADEK	VOLDŘICH RADEK	VOLDŘICH RADEK	ING. PUDIL JIŘÍ
OKRES	JINDŘICHŮV HRADEC		
MÍSTO STAVBY	DOLNÍ NĚMČICE - DAČICE		
INVESTOR	MĚSTO DAČICE, KRAJÍŘOVA 27, 380 13 DAČICE		
NÁZEV AKCE			
REKONSTRUKCE VODOVODU A KANALIZACE DOLNÍ NĚMČICE			
STAVEBNÍ OBJEKT			
SO-01 - ODDĚLNÁ KANALIZACE + SO-02 - VODOVOD			
KATASTRÁLNÍ SITUACNÍ VÝKRES			
OBSAH VÝKRESU			
KANALIZACE A VODOVOD (SO-01, 02) - LIST 3			
STUPEN PROJEKTU			
PROJEKTOVÁ DOKUMENTACE K ŽADOSTI O ÚZEMNÍ ROZHODNUTÍ			
DATUM PROJEKTU			
VIII/2018			
FORMÁT VÝKRESU			
2x A4			
MĚŘÍTKO			
1:1000			
Č. VÝKRESU			
C.4.3			

NAVAZUJE LIST 3 (S PŘEKRYVEM)



NAVAZUJE LIST 1 (S PŘEKRYVEM)

LEGENDA:

NOVÉ INŽENÝRSKÉ SÍTĚ (PROJEKTOVANÉ)

- SO-01.1 - NOVÁ SPLAŠKOVÁ KANALIZACE - ŘÁD
- SO-01.1 - NOVÁ SPLAŠKOVÁ KANALIZACE - ODBOČKY
- SO-01.2 - PŘELOŽKA STÁV. DEŠŤOVÉ KANALIZACE
- SO-02 - VODOVODNÍ ŘÁD
- SO-02 - PŘEPOJENÍ VODOVODNÍCH PŘÍPOJEK
- SO-02 - RUŠENÝ VODOVODNÍ ŘÁD (ODSTRANĚNÍ A VÝPLŇ POTRUBÍ)
- SO-01.2 - LOKALITY OBNOVY STÁV. DEŠŤOVÉ KANALIZACE
- SO-01.2 - RUŠENÁ KANALIZACE (ODSTRANĚNÍ A VÝPLŇ POTRUBÍ)

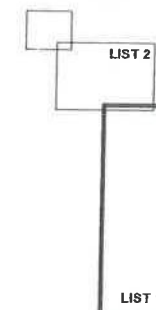
OSTATNÍ

- HRANICE PARCEL DLE MAPY DKM
- POZEMKY DOTČENÉ STAVBOU
- POZEMKY S DOTČENÉ VYPLŇOVÁNÝM STÁV. POTRUBÍM
- SOUSEDNÍ POZEMKY

POZNÁMKA:

ODSTRANĚNÉ VODOVODNÍ POTRUBÍ BUDE FYZICKY ODSTRANĚNO TAM, KDE SE NACHÁZÍ V NOVÉ VÝKOPOVÉ RÝŽE PRO VODOVOD NEBO KANALIZACI. TAM KDE SE POTRUBÍ NACHÁZÍ MIMO NOVÉ VÝKOPOVÉ RÝŽE, BUDE VYPLNĚNO - NAPŘ. POPÍLKOCEMENTOVOU SUSPENZÍ.

LIST 3 K LAD LISTŮ:



STAVEBNÍ OBJEKTY

- SO-01 - ODDÍLNÁ KANALIZACE
 - SO-01.1 - NOVÁ SPLAŠKOVÁ KANALIZACE
 - SO-01.2 - STÁVAJÍCÍ DEŠŤOVÁ KANALIZACE
- SO-02 - VODOVOD
- SO-03 - ČERPAČÍ STANICE
- SO-04 - VÝTLAČNÝ KANALIZAČNÍ ŘÁD

SO-01,02

VAK projekt s.r.o.		B. Němcové 12/2, 370 01 České Budějovice	
Tel.: 602 150 148; Email.: vakprojekt@vakprojekt.cz, www.vakprojekt.cz			
ZODP. PROJEKTANT	VYPRACOVAL	KRESLIL	VEDOUcí UTVARU
VOLDŘICH RADEK	VOLDŘICH RADEK	VOLDŘICH RADEK	ING. FUDIL JIŘÍ
OKRES	JINDŘICHŮV HRADEC	KOPIE ČÍSLO	
MÍSTO STAVBY	DOLNÍ NĚMČICE - DAČICE	STUPEŇ PROJEKTU	
INVESTOR	MĚSTO DAČICE, KRAJÍŘOVA 27, 380 13 DAČICE	PROJEKTOVÁ DOKUMENTACE K	
NÁZEV AKCE	REKONSTRUKCE VODOVODU A KANALIZACE DOLNÍ NĚMČICE		ŽÁDOSTI O ÚZEMNÍ ROZHODNUTÍ
STAVEBNÍ OBJEKT		DATUM PROJEKTU	
SO-01 - ODDÍLNÁ KANALIZACE + SO-02 - VODOVOD		VIII./2018	
OBSAH VÝKRESU		FORMÁT VÝKRESU	
KATASTRÁLNÍ SITUÁČNÍ VÝKRES KANALIZACE A VODOVOD (SO-01, 02) - LIST 2		3x A4	
		MĚŘÍTKO	
		1:1000	
		Č. VÝKRESU	
		C.4.2	



E.ON Česká republika, s.r.o.

Regionální správa

Jindřichův Hradec

příloha ke stanovisku

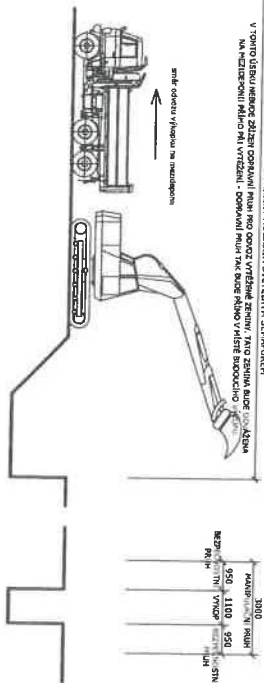
16 277 119

013

[Handwritten signature]

STÍSNĚNÉ PODMÍNKY V KOMUNIKACI PAŽENÁ RÝHA - S PŘÍMÝM ODVOZEM VÝKOPU

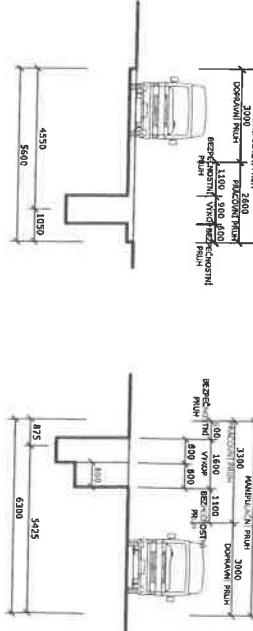
950	1100	950
REZIN	WVAC	STN
PRH		UN



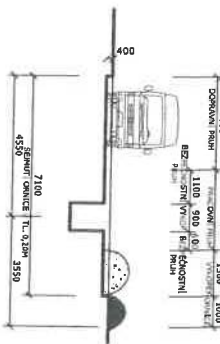
SAMOSTATNÝ VÝKOP PAŽENÁ RÝHA - S ODVOZEM VÝKOPU



ŠDRUŽENÝ KYKOP KANÁL-VŮDA
PAŽENÁ RÝHA - S ODVOZEM VÝKOPU



V ZATRAVNĚNÝCH POŽEMCÍCH (ZPF)
BEZ ODVOZU VÝKOPU



POZNÁMKA:

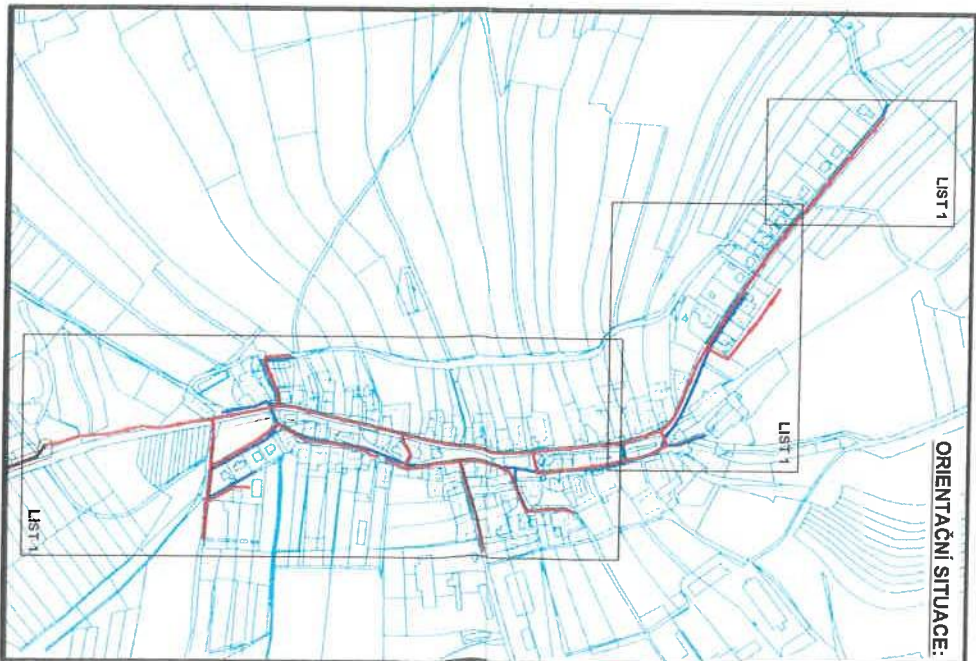
VYTERENÁ STAVBA BUDE PROBLÉMEM ODVOZENÁ NA POZEMEK STAVAJÍCÍM NA OPLODNOVÉNÍ ABOUŠNÁ DOV - PARC. Č. 458/4.

V KOMUNIKACIJE MŮŽE BÝT VÝKOPOVÁ RÝPA POUŽITA V ODVOZOVÁNÍ ÚSTUPNÉHO ÚSEKU CESTY MAJ. 908 DLOUHOU, PO ZASTAVÁNÍ NA ZPRACOVÁNÍ ÚSTUPNÉ BUDE VZDÝ PROVADĚN ÚSEK MĚSTODRŽTEL.

PŘEBRATĚČKA BUDE V AREÁLU PROČASNĚ PONECHÁNA A VYTEROVÁNÉ BUDE VYUTVÁŘENO JINOU STAVBNÍ ČINNOSTÍ ÚSEKA.

NA TOMEH POZEMKU BUDE VYUTVÁŘENA SKLADKA MATERIÁLŮ A STAVBNÍHO HOJNÍHO BUNKRA A HERNICE WC.

ORIENTAČNÍ SITUACE:



LEGENDA:

100% PUŽENOSKI STIČ (PROJEKTOVANJE)

- [illegible]

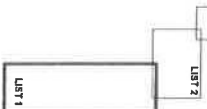
OSTATNIK

- | | | | |
|---|--|---|------------------|
| | POZEMKY S DOTČENÍM VYUŠKOVANÝ STAV, POTRUBNÍ | | |
| | PRAVNICE PÁNECE DLE MAPY EKM | | |
| | POZEMKY DOTČENÉ STAVBOU | | Sousední pozemky |
| | POZEMKY MAJÍC DOTČENÍ OBLIKOVOU STR., DOBŤOVÉ KANALIZACE | | |

POZNÁMKA:

OSTANENÉ VODOVODNÍ POTRUBÍ BUDĚ PYZIKY ODBRANĚNO TAM, KDE SE NACHÁZÍ V NOVÉ VÝKOPOVÉ RÝZE PŘI VODOVOD NEBO KANALIZACI. TAM KDE SE POTRUBÍ NACHÁZÍ NIMO NOVÉ VÝKOPOVÉ RÝHY, BUDĚ VYPLNĚNO - MAPA, POPÍSKOVACÍM VODOVODNÍ SUSPENZI.

KLAD LISTŮ:



STAVEBNÍ OBJEKTY

- SO-01 - ODBILNA KANALIZACE
SO-01.1 - NOVÁ SPLAŠKOVÁ KANALIZACE
SO-01.2 - STÁVAJÍCÍ DEŠŤOVÁ KANALIZACE
SO-02 - VODOVOD
SO-03 - ČERPAČÍ STANICE
SO-04 - VÝTLAČNÝ KANALIZAČNÍ RÁD

REKONSTRUKCE VODOVODU A KANALIZACE DOLNÍ NĚMČICE

[illegible]